

Správa železnic, státní organizace
OŘ Hradec Králové
Ing. Lenka Staňková

Váš dopis zn./ze dne ISPD / 30.11.2020

Číslo jednací 09599/2020-O

Datum 2.12.2020

Vyřizuje Pavel Rejmont

+ 420 972 342 226

Tel. + 420 602 631 694

e-mail pavel.rejmont@cdt.cz

Věc: Souhrnné stanovisko ČD - Telematika a.s. k dotčení komunikačního vedení a zařízení v majetku Správy železnic, státní organizace - Centrum telematiky a diagnostiky k povolení a ohlášení stavby.

Název stavby: Oprava trati v úseku Police nad Metují - Teplice nad Metují

Území: v trati Týniště nad Orlicí - Meziměstí, oboustranně v žkm 72,963 - 81,591

Při realizaci výše uvedené stavby dojde ke styku se sítí elektronických komunikací, která je chráněna ochranným pásmem dle § 102 zákona č. 127/2005 Sb., o elektronických komunikacích.

Toto vyjádření platí jen pro dokumentaci ověřenou organizací ČD - Telematika a.s. a pro rozsah prací na ní vyznačených.

Vyjádření pozbývá platnosti dne 2.12.2022

Dotčená zařízení: TK 5XN 0,8 TCEPKPFLEY - Správa železnic, státní organizace ve správě ČD - Telematika a.s.

Upřesnění: V prostoru stavby je vedena trasa traťového kabelu TK. Při realizaci stavby nesmí dojít k jeho poškození. V místech, kde dojde v rámci stavby k odkrytí kabelu na delší dobu, musí být kabel zajištěn proti odcizení, na mostních objektech, které projdou v rámci stavby rekonstrukcí, musí být kabel řádně zabezpečen proti prověšení. Při poškození nebo zcizení kabelu v průběhu stavby budou veškeré náklady na opravu včetně sankcí, souvisejících s výpadkem provozu vymáhány po zhotoviteli stavby. V průběhu stavby musí být zamezeno pojiždění mechanizace a stavebních strojů nad trasou nechráněného kabelu. Pokud nebude možné tuto podmínku splnit, musí být provedena vhodná ochrana proti mechanickému poškození kabelu.

V předložené projektové dokumentaci není akceptován náš požadavek ze Souhrnného stanoviska k existenci komunikačního vedení a zařízení ve správě ČD - Telematika a.s. č.j. 1202013763 ze dne 3.8.2020 na zapracování pokládky traťového kabelu TK potřebné dimenze a dvou HDPE trubek (modrá provozní, černá rezervní) a nebyl ani uveden důvod, proč nebyl požadavek do projektové dokumentace zapracován. Požadavek vychází z opatření Ř O14 č.j. 27150/2017 - SŽDC - O14 ze dne 27.6.2017. Ve smyslu tohoto opatření proto žádáme opakovaně o zapracování pokládky traťového kabelu TK a dvou HDPE trubek v rozsahu výkopových prací prováděných v rámci stavby do projektové dokumentace.

Souhlasíme s navrženou ochranou traťového kabelu tak, jak je uvedeno ve stavebním objektu SO 55-01 Úprava kabelové trasy, km 73,079 - 81,580. Způsob a provedení jednotlivých překládek, ať už stranových nebo hloubkových, je nutné dopředu projednat s vedoucím SKS Česká Třebová panem Vlastimilem Dlouhým.

V předložené dokumentaci, v kapitole 6.1 Kabelová trasa mimo mostní objekty, je řešeno vedení kabelové trasy v částech mezistančního úseku ve skalním zářezu. Je navržena kompletní demontáž stávající kabelové trasy umístěné na skalním masivu, který bude v rámci stavby sanován. Následně je navrženo uložení stávajících kabelů do nové HDPE trubky a pomocí kotev a spojek zpětná instalace na skalní masiv. Preferujeme (ve smyslu opatření Ř O14 č.j. 27150/2017 - SŽDC - O14 ze dne 27.6.2017) uložení stávajících kabelů do neděrovaných ocelových žlabů s min. tloušťkou plechu 1,5 mm s povrchovou úpravou

Chceme být první volbou pro služby komunikační infrastruktury a řešení dopravní telematiky | www.cdt.cz



ČD-TELEMATIKA

žárovým zinkováním. Víka žlabů musí být zajištěna proti neoprávněnému vniknutí nerezovými páskami a nýtováním. Variantně je možné použít silnostěnnou ocelovou chráničku s povrchovou úpravou. Obě varianty musí být schváleny správcem kabeláže. V místech, kde bude stávající traťový kabel, stranově překládán, musí být nová trasa geodeticky zaměřena a musí být provedena oprava kabelové knihy. Pokud bude definitivní trasa umístěna jinak než původní a po cizích pozemcích, je nutné vyřešit rovněž věcné břemeno.

Před realizací stavby bude sepsána smlouva s vlastníkem, kterým je Správa železnic, státní organizace - Centrum telematiky a diagnostiky o vynucené překládce podzemního vedení komunikační sítě. Pro sepsání smlouvy o vynucené překládce a pro řešení věcného břemene kontaktujte Mgr. Jitku Adámkovou, telefon: 972 341 043, e-mail: adamkovaj@spravazeleznic.cz.

Před zahájením stavby bude kabelová trasa vytyčena k ověření přesné polohy a hloubky uložení kabelu a na místě budou rovněž stanoveny konkrétní podmínky ochrany, vzhledem k charakteru prováděných prací v ochranném pásmu kabelu. Zemní práce budou v ochranném pásmu prováděny výhradně ručním způsobem.

V případě jakékoliv kolize s kabelem ve správě ČD - Telematika a.s. projednejte způsob jeho ochrany s vedoucím okrsku SKS Česká Třebová panem Vlastimilem Dlouhým, kontakt: 602 760 627, e-mail: vlastimil.dlouhy@cdt.cz.

O vytyčení požádejte pracovníky SKS Česká Třebová na základě písemné objednávky. Do objednávky uveďte, prosím, číslo jednací tohoto vyjádření s datem vydání.

Žádáme, aby pro příště byly provozní soubory PS a stavební objekty SO, které se týkají sdělovacích zařízení (ochrana stávající kabelové trasy, pokládky nových kabelů, překládky apod.), umístěny vždy v části D.1. Technologická část. Není možné prohledávat celý projekt (jako v tomto případě, kdy byl stavební objekt SO 55-01 Úprava kabelové trasy, km 73,079 - 81,580 „ukrytý“ v části D.2.1.5 Ostatní inženýrské objekty) zda není část dokumentace, ke které se vyjadřujeme, přesunuta jinde v projektu. Pokud to nebude v některých případech možné, požadujeme na tuto skutečnost jednoznačně upozornit.

ČD - Telematika a.s.
Úsek servis infrastruktury
vedoucí okrsku
Vlastimil Dlouhý
v.z. Pavel Rejmont


ČD - Telematika a.s.
Servis kabelových sítí Pardubice
doplňuje soubory a dokumentace
nám. Jana Pernera 21/
530 28 Pardubice
DIČ: CZ61459445
Tel: +420 972 322 220
info@cdt.cz
 

Přílohy: 1x Všeobecné podmínky Správa železnic, státní organizace

Chceme být první volbou pro služby komunikační infrastruktury a řešení dopravní telematiky | www.cdt.cz

ČD - Telematika a.s. | akciová společnost | Korespondenční adresa Pod Tábořem 369/8a | 190 00 Praha 9 | tel.: +420 972 225 555
Sídlo společnosti Pernerova 2819/2a | 130 00 Praha 3 | IČ: 61459445 | DIČ: CZ61459445 | vedená u Městského soudu v Praze, spisová značka B 8938

**Všeobecné podmínky pro činnosti na kabelech (a v jejich blízkosti) v majetku Správy železnic, státní organizace
(ve správě Centra telematiky a diagnostiky)**

Schváleno CTD č.j.: 2681/2020-SŽ-CTD-DE ze dne: 06.04.2020

ČD - Telematika a.s. jako organizace udržující je na základě smluvního vztahu odpovědná za zajištění provozu, dohledu, servisu a údržby na zařízení telekomunikační infrastruktury Správy železnic, státní organizace ve správě Centra telematiky a diagnostiky (dále jen CTD).

Stavebník pracující v blízkosti kabelového vedení, nebo manipulující s kabelovým vedením ve správě CTD, je povinen učinit veškerá potřebná opatření tak, aby nedošlo k poškození nebo zhoršení kvality sítě elektronických komunikací a zařízení stavebními pracemi, zejména tím, že zajistí:

- aby projektová dokumentace byla zpracovaná dle platné legislativy. V polohopisných výkresech dokumentace je nutno uvádět železniční kilometry (jestliže se jedná o ochranné pásmo dráhy),
- aby činnosti na majetku ve správě CTD uvedené již ve stupni dokumentace pro územní řízení byly v souladu s technickými kvalitativními podmínkami staveb státních drah, (do projektové dokumentace pro územní řízení je nutno zakreslit síť elektronických komunikací ve správě CTD),
- písemné vyrozumění organizaci udržující o zahájení prací, a to nejméně 15 dnů předem,
- aby před zahájením zemních prací bylo pracovníky ČD – Telematika a.s. (*kontakty naleznete na www.cdt.cz, sekce O nás – Informace pro stavebníky - Vytýčení trasy telekomunikačního vedení, kontrola na stavbě*) provedeno vytýčení polohy podzemní sítě elektronických komunikací a zařízení přímo ve staveništi (trase),
- prokazatelné seznámení pracovníků, kteří budou provádět práce, s polohou vedení (zařízení),
- upozornění organizace provádějící zemní práce na možnou odchylku uloženého vedení (zařízení) od polohy vyznačené ve výkresové dokumentaci,
- upozornění pracovníků, aby dbali při pracích v těchto místech největší opatrnosti a nepoužívali zde nevhodné nářadí, a také ve vzdálenosti nejméně 1,5m po každé straně vyznačené trasy vedení (zařízení) používali pouze ruční kopání,
- řádné zabezpečení odkryté podzemní sítě elektronických komunikací (zařízení) proti poškození, zcizení a řádné zajištění výkopů případně včetně osvětlení,
- odpovídající ochranu kabelů a ochranu kabelové trasy dle platných norem, pokud bude trasa kabelů pojižděna vozidly nebo stavební mechanizací,
- ochranu kabelů v místech, kde kabel vystupuje ze země (vstupy do budov, rozvaděčů, na sloupy, trasy kabelu na mostech a propustech, apod.) a také kabelových vedení a závěrů v objektech,
- odpovídající ochranu příslušenství kabelových tras (ochranné a označující prvky, tzn. žlaby, chráničky, HDPE trubky, kabelové označníky, markery, ...),
- aby organizace provádějící zemní práce zhotvila zeminu pod kabelem před jeho zakrytím po vrstvách (záhozem) a vyzvala ČD - Telematiku a.s. (*kontakty naleznete na www.cdt.cz, sekce O nás – Informace pro stavebníky - Vytýčení trasy telekomunikačního vedení, kontrola na stavbě*) k provedení kontroly před zakrytím kabelu, zda není vedení (zařízení) viditelně poškozeno a zda byly dodrženy příslušné normy a stanovené podmínky,
- aby nad kabelovou trasou a v jejím ochranném pásmu byl dodržován zákaz skládek, deponií materiálu, vysazování trvalých porostů a budování zařízení, která by znemožnila přístup ke kabelům. Bez souhlasu správce nesnižovat, ani nezvyšovat vrstvu zeminy nad kabelovou trasou,
- aby při křížení, příp. souběžích podzemní sítě elektronických komunikací byla dodržena ČSN 73 6005 „Prostorové uspořádání sítí technického vybavení“,
- aby při provádění zemních prací byla dodržena ČSN 33 2160 „Předpisy pro ochranu sdělovacích vedení a zařízení před nebezpečnými vlivy trojfázových vedení VN, VVN a ZVV a ČSN 33 2000-5-54-ed.3 „Územnění a ochranné vodiče“,
- neprodlené ohlášení každého poškození podzemní sítě elektronických komunikací a zařízení organizaci ČD - Telematika a.s. (telefonicky HELP DESK: +420 972 110 000),
- ohlášení ukončení stavby organizaci udržující, včetně správce a jeho pozvání ke kolaudačnímu řízení,
- aby při provádění prací byly respektovány podmínky vyplývající ze zákona o elektronických komunikacích č.127/2005 Sb., zákona o drahách č.266/1994 Sb. a stavebního zákona č.183/2006 Sb., včetně platných prováděcích vyhlášek.,
- provedení prací (včetně projektování) na síti elektronických komunikací (zařízení) organizací, jejich pracovníci provádějící práce mají platné příslušné odborné oprávnění k práci na železničním telekomunikačním zařízení, dle zákona o drahách č.266/1994Sb., „Podmínky odborné způsobilosti“ výše uvedeného zákona a vyhl.č.101/1995 Sb., a příslušných výnosů Správy železnic, státní organizace (zejména Předpisem Zam 1). Toto (časově omezené) oprávnění lze získat složením příslušné odborné zkoušky u ředitelství Správy železnic, státní organizace,
- uzavření „Smlouvy o vynucené překládce podzemního komunikačního vedení“ se správcem kabelu (Správa železnic, státní organizace, Centrum telematiky a diagnostiky, Malletova 10/2363, 190 00 Praha 9 – Libeň) v případě, kdy je telekomunikační vedení (zařízení) položeno nebo jeho poloha změněna mimo pozemky Správy železnic, státní organizace,
- ověření výškového umístění vedení (zařízení) ručně kopanými sondami vzhledem k tomu, že správce neodpovídá za změny provedené bez jeho vědomí nad trasou vedení (zařízení).

Nedodržení těchto podmínek je hrubým porušením právní povinnosti podle zákona 127/2005 Sb., O elektronických komunikacích, zákona 266/1994 Sb., Zákon o drahách.

Případné rozpory nebo výjimky z jednotlivých ustanovení řeší správce, kterým je: Správa železnic, státní organizace, Centrum telematiky a diagnostiky se sídlem Praha 9 - Libeň, Malletova 10/2363.



ČD-TELEMATIKA

PRODIN a.s.
Eva Mládková
Jiráskova 169
530 02 Pardubice

Číslo jednací 1202013763

Datum 3.8.2020

Vyřizuje Pavel Rejmont

telefon +420 602 631 694

e-mail Pavel.Rejmont@cdt.cz

Věc: **Souhrnné stanovisko k existenci komunikačního vedení a zařízení ve správě ČD - Telematika a.s. k předprojektové přípravě, studii.**

Název stavby: **Oprava trati v úseku Police nad M. - Teplice nad M.**

Při realizaci výše uvedené stavby **DOJDE** ke styku se sítí elektronických komunikací, která je chráněna ochranným pásmem dle §102 zák. č. 127/2005 Sb., o elektronických komunikacích.

Toto vyjádření platí pouze pro dokumentaci ověřenou společností ČD - Telematika a.s. a pro rozsah prací na ní vyznačených.

Vyjádření je platné pouze pro zájmové území vyznačené žadatelem včetně důvodu stanoveného žadatelem.

Vyjádření pozbývá platnosti dne 3.8.2022

Dotčená zařízení:

TK 5XN 0,8 TCEPKPFLEY

Všeobecné podmínky ochrany:

Toto vyjádření neopravňuje žadatele provádět jakoukoliv činnost nebo ochranu na síti elektronických komunikací.

Dotčenou síť elektronických komunikací je žadatel povinen nechat u ČD - Telematika a.s. vytyčit.

Vytyčení sítě elektronických komunikací bude provedeno na základě písemné objednávky zaslané nejméně 14 dnů před požadovaným termínem vytyčení. Na objednávce ve dvojím vyhotovení musí být uvedeno jednací číslo vyjádření a datum vydání vyjádření. V případě, že žadatelem je právnická osoba, musí být na objednávce uvedeno navíc IČO, DIČ a bankovní spojení objednatele.

Termín, způsob a formu vytyčení je nutné řešit individuálně s kontaktní osobou (kontakty na adrese www.cdt.cz/ vytyčení) po telefonické dohodě, a to nejlépe 7 dnů před požadovaným termínem vytyčení. Je-li vytyčení požadováno do tří dnů od data vaší žádosti na vytyčení, bude do celkové částky za vytyčení připočten expresní příplatek ve výši 30% z celkové částky.

Žadatel nese veškeré náklady na provedení vytyčení, a to včetně případných prací geodetické kanceláře, pokud to situace vyžaduje.

Po vytyčení je žadatel povinen předložit k odsouhlasení vystavovateli tohoto vyjádření další stupeň dokumentace, ve kterém budou zakresleny síť elektronických komunikací podle skutečnosti, popsány rozsah a způsob provedení

www.cdt.cz

činností a zajištění ochrany dotčené sítě elektronických komunikací. V případě, že projekční či realizační práce související se stavbou budou prováděny na pozemcích dráhy či v jejím ochranném pásmu anebo na síti elektronických komunikací v majetku Správy železnic, musí tyto práce provádět organizace, která má příslušné odborné oprávnění k práci na železničním telekomunikačním zařízení udělené Správou železnic. Případné rozpory nebo výjimky z jednotlivých ustanovení řeší Správa železnic, Technická ústředna dopravní cesty se sídlem Praha 9 - Libeň, Malletova 10/2363. Nedodržení těchto podmínek je hrubým porušením právní povinnosti podle zákona 127/2005 Sb., o elektronických komunikacích a zákona 266/1994 Sb., o drahách.

Specifické podmínky Správy železnic:

Stavební objekty a provozní soubory zpracované do stupně dokumentace pro územní řízení týkající se sítě elektronických komunikací v majetku Správy železnic musí být v dalším stupni projektové dokumentace zpracovány v rozsahu daném vyhláškou č. 146/2008Sb. a upřesněnou směrnicí Správy železnic 11/2006.

Činnosti na majetku Správy železnic uvedené již ve stupni dokumentace pro územní řízení musí být v souladu s technickými kvalitativními podmínkami staveb státních drah.

V případě prodeje, pronájmu drážního pozemku, objektu, je žadatel povinen požádat o vyjádření Správy železnic, Technickou ústřednu dopravní cesty se sídlem Praha 9 - Libeň, Malletova 10/2363. Přílohou podané žádosti musí být toto vyjádření, a to včetně všech příloh.

Další upřesňující podmínky:

V trati Týniště nad Orlicí - Meziměstí, oboustranně v žkm 73,000 - 77,500. V zájmovém území je vedena trasa traťového kabelu TK, viz. přiložená Situace TK. Kabelovou trasu zapracujte do projektové dokumentace a předložte k posouzení.

V případě jakékoliv kolize s kabelem ve správě ČD - Telematika a.s. projednejte způsob jeho ochrany s vedoucím okrsku SKS Česká Třebová panem Vlastimilem Dlouhým, kontakt: 602 760 627, e-mail: vlastimil.dlouhy@cdt.cz.

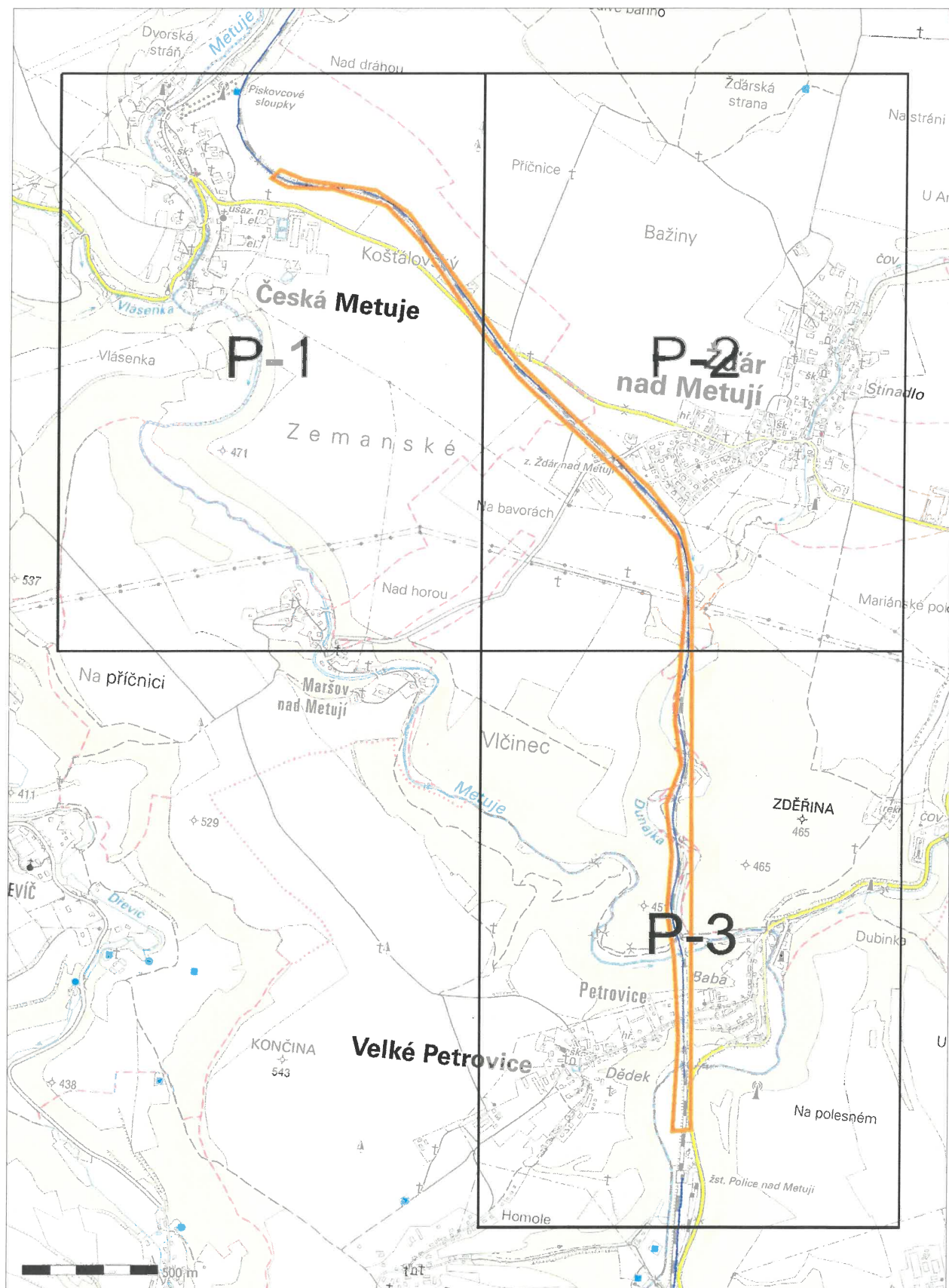
Na základě opatření Ř O14 č.j. 27150/2017 - SŽDC - O14 ze dne 27.6.2017 požadujeme do projektové dokumentace stavby zpracovat pokládku traťového kabelu TK potřebné dimenze a pokládku dvou HDPE trubek (modrá - provozní, černá - rezervní) a to v rozsahu výkopových prací prováděných v rámci stavby.

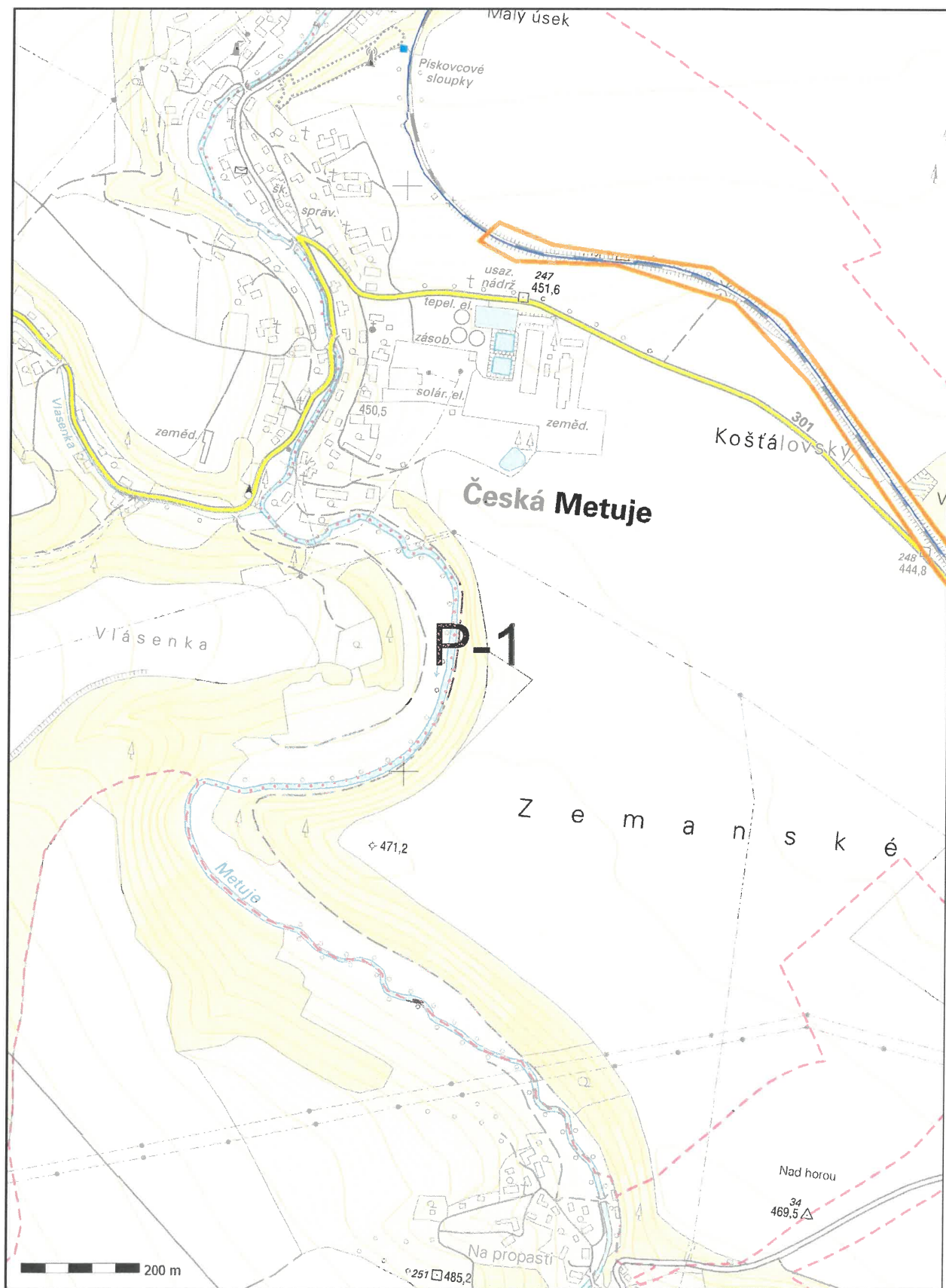
Pro korespondenci upřednostňujte uvedené e-mailové adresy.

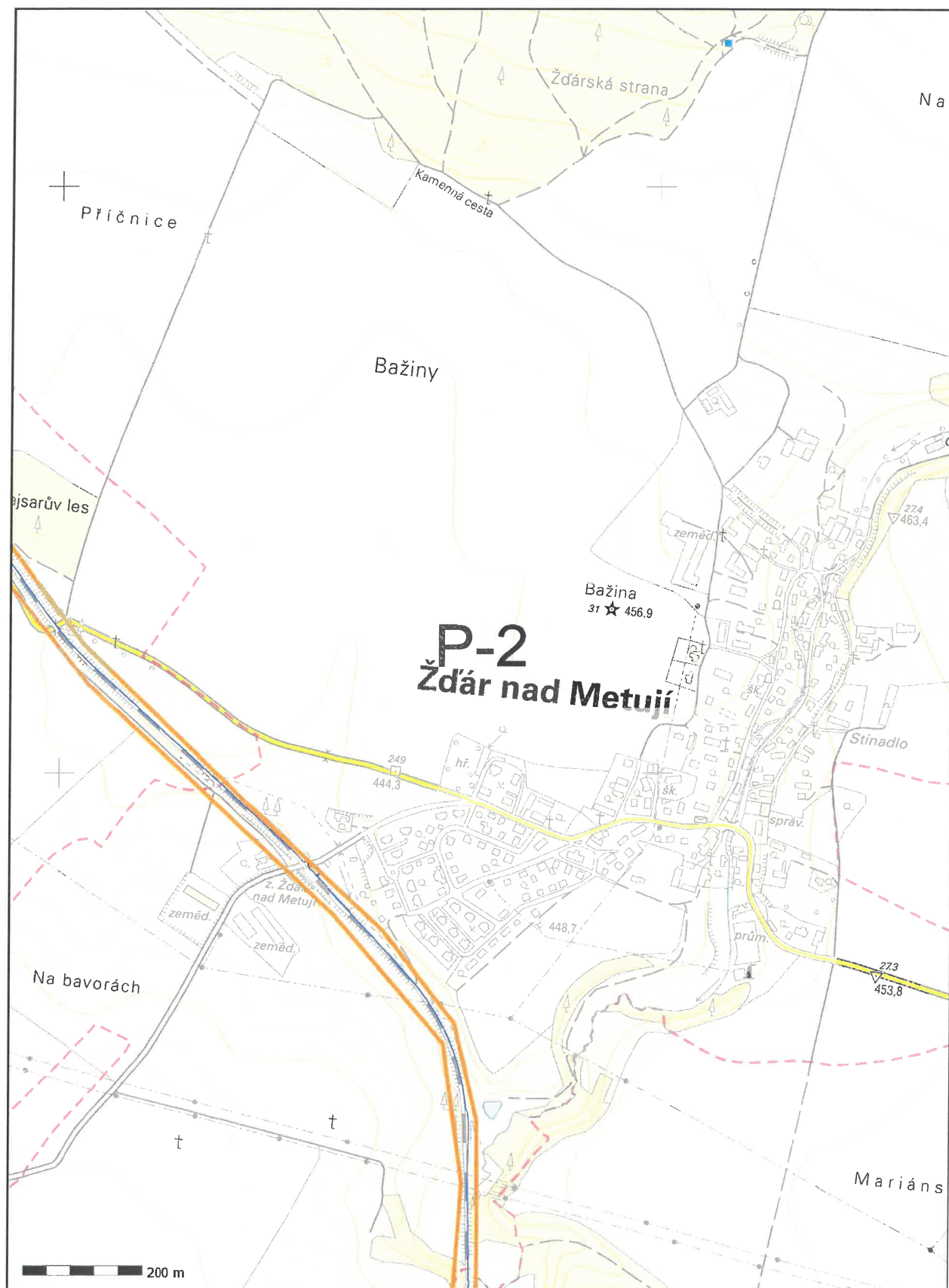
Počet příloh: 2

ČD - Telematika a.s.
Pernerova 2819/2a
130 00 Praha 3

www.cdt.cz







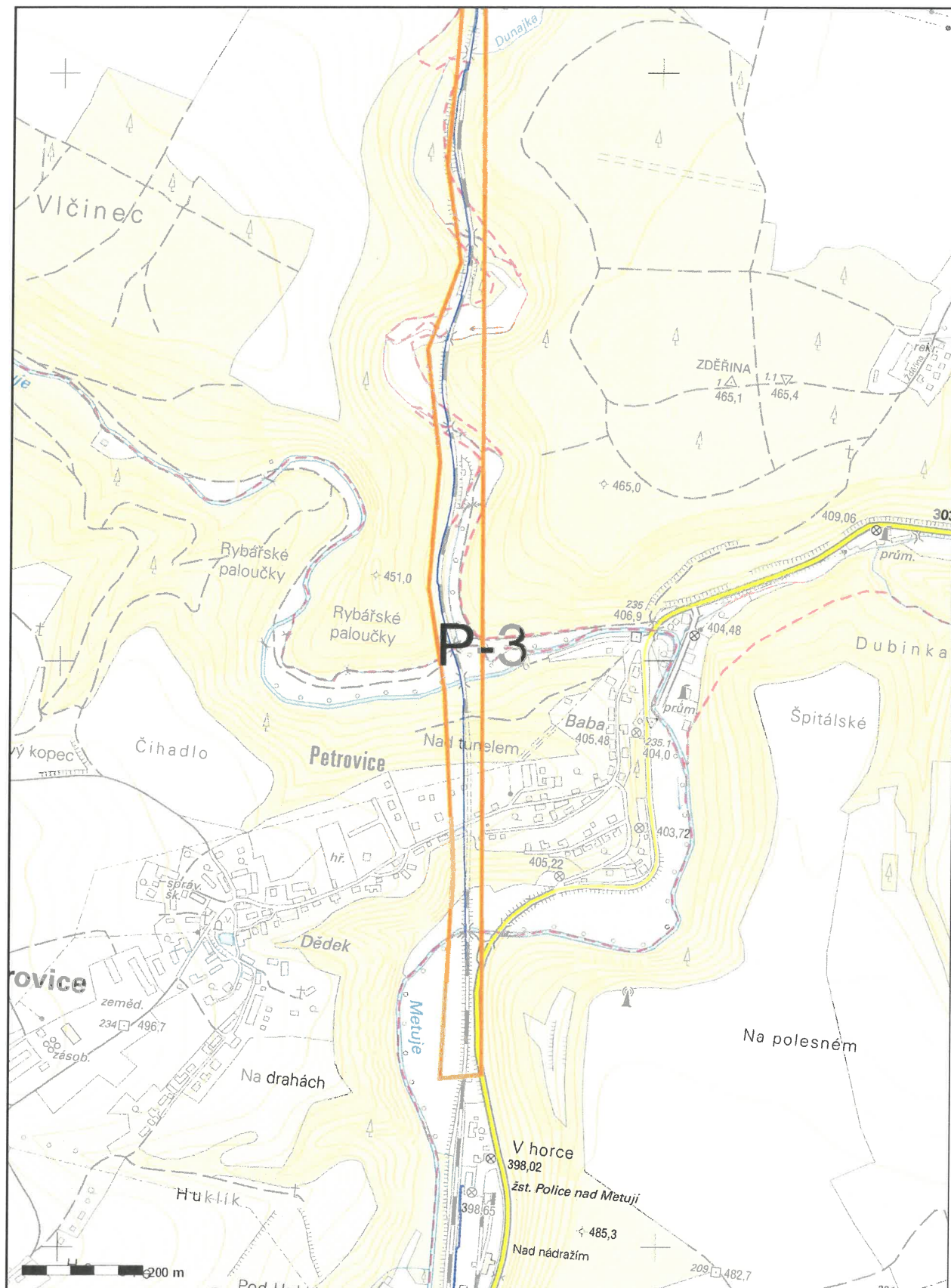


ČD-TELEMATIKA

Příloha k vyjádření číslo jednací: 1202013763

Situace: 3/3

Podkladová data (c) ČUZK



www.cdt.cz

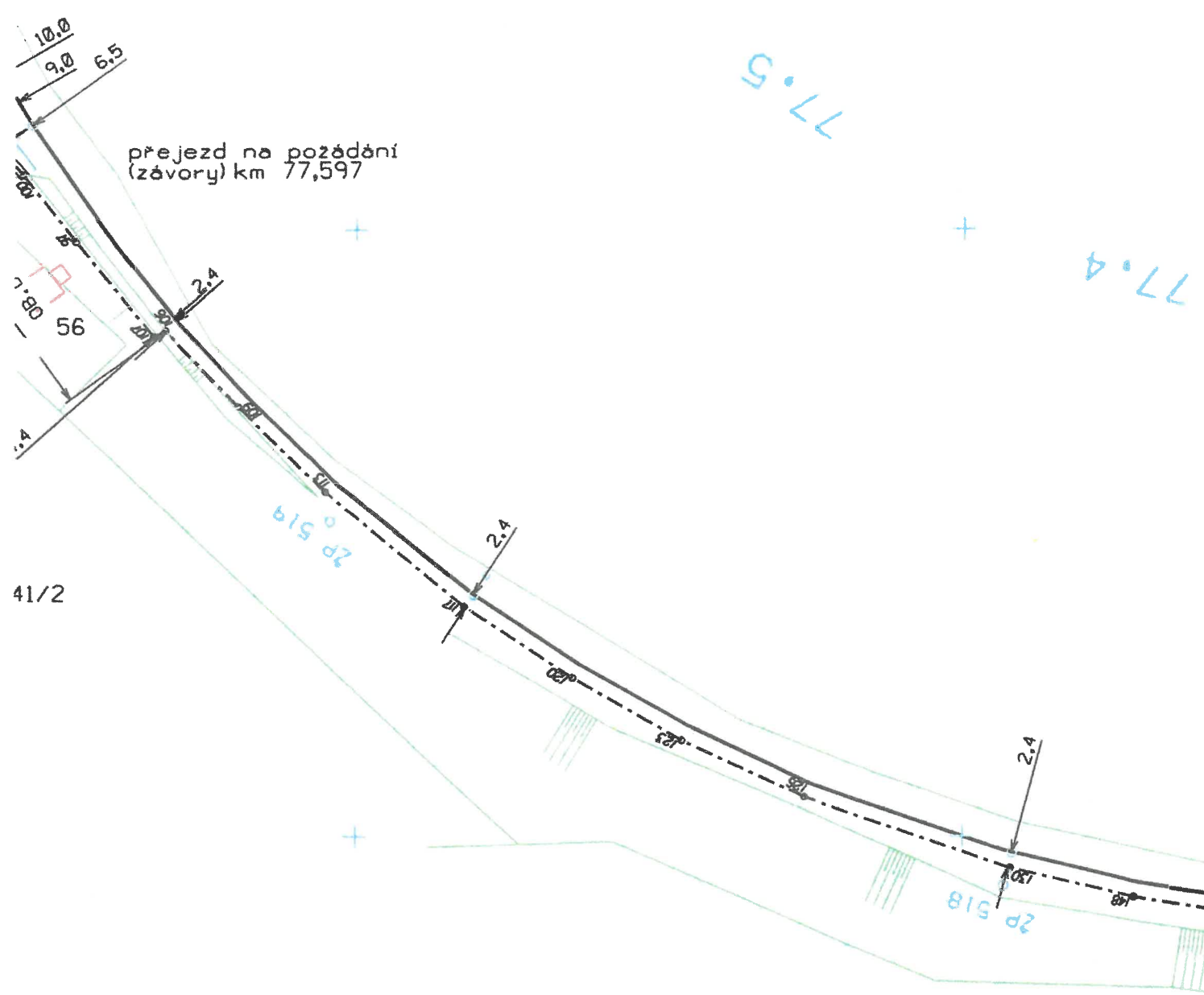
ČD - Telematika a.s. | akciová společnost | Korespondenční adresa: Pod Tábořem 369/8a | 190 00 Praha 9 | tel.: +420 972 225 555


Sídlo společnosti: Pernerova 2819/2a | 130 00 Praha 3 | IČ: 61459445 | DIČ: CZ61459445 | Vedená u Městského soudu v Praze, spisová značka B 8938

77.7

77.5

77.4



 ČD-Telematika TCEPKPFLEY 5XN0,8	Poručka č.								Police n.M. - Teplíce n. Metují
	Oprava č.								
	Platí od	VIII. 2012							L 49 B Měřítko 1:1000

GPS

83/2

83/3

kabel po
stěně mostu

most km 77,724

133/2

131/1

131/2

77.8

77.7

podle měřiče

přezdvížení
(závěry) kr

2,5
10,3
4,0
3,0

12,7

13,5

13,0

13,6

13,3

13,4

13,5

13,6

13,7

13,8

13,9

14,0

14,1

14,2

14,3

14,4

14,5

14,6

14,7

14,8

14,9

15,0

15,1

15,2

15,3

15,4

15,5

15,6

15,7

15,8

15,9

16,0

16,1

16,2

16,3

16,4

16,5

16,6

16,7

16,8

16,9

17,0

17,1

17,2

17,3

17,4

17,5

17,6

17,7

17,8

17,9

18,0

18,1

18,2

18,3

18,4

18,5

18,6

18,7

18,8

18,9

19,0

19,1

19,2

19,3

19,4

19,5

19,6

19,7

19,8

19,9

20,0

20,1

20,2

20,3

20,4

20,5

20,6

20,7

20,8

20,9

21,0

21,1

21,2

21,3

21,4

21,5

21,6

21,7

21,8

21,9

22,0

22,1

22,2

22,3

22,4

22,5

22,6

22,7

22,8

22,9

23,0

23,1

23,2

23,3

23,4

23,5

23,6

23,7

23,8

23,9

24,0

24,1

24,2

24,3

24,4

24,5

24,6

24,7

24,8

24,9

25,0

25,1

25,2

25,3

25,4

25,5

25,6

25,7

25,8

25,9

26,0

26,1

26,2

26,3

26,4

26,5

26,6

26,7

26,8

26,9

27,0

27,1

27,2

27,3

27,4

27,5

27,6

27,7

27,8

27,9

28,0

28,1

28,2

28,3

28,4

28,5

28,6

28,7

28,8

28,9

29,0

29,1

29,2

29,3

29,4

29,5

29,6

29,7

29,8

29,9

30,0

30,1

30,2

30,3

30,4

30,5

30,6

30,7

30,8

30,9

31,0

31,1

31,2

31,3

31,4

31,5

31,6

31,7

31,8

31,9

32,0

32,1

32,2

32,3

32,4

32,5

32,6

32,7

32,8

32,9

33,0

33,1

33,2

33,3

33,4

33,5

33,6

33,7

33,8

33,9

34,0

34,1

34,2

34,3

34,4

34,5

34,6

34,7

34,8

34,9

35,0

35,1

35,2

35,3

35,4

35,5

35,6

35,7

35,8

35,9

36,0

36,1

36,2

36,3

36,4

36,5

36,6

36,7

36,8

36,9

37,0

37,1

37,2

37,3

37,4

37,5

37,6

37,7

37,8

37,9

38,0

38,1

38,2

38,3

38,4

38,5

38,6

38,7

38,8

38,9

39,0

39,1

39,2

39,3

39,4

39,5

39,6

39,7

39,8

39,9

40,0

40,1

40,2

40,3

40,4

40,5

40,6

40,7

40,8

40,9

41,0

41,1

41,2

41,3

41,4

41,5

41,6

41,7

41,8

41,9

42,0

42,1

42,2

42,3

42,4

42,5

42,6

42,7

42,8

42,9

43,0

43,1

43,2

43,3

43,4

43,5

43,6

43,7

43,8

43,9

44,0

44,1

44,2

44,3

44,4

44,5

44,6

44,7

44,8

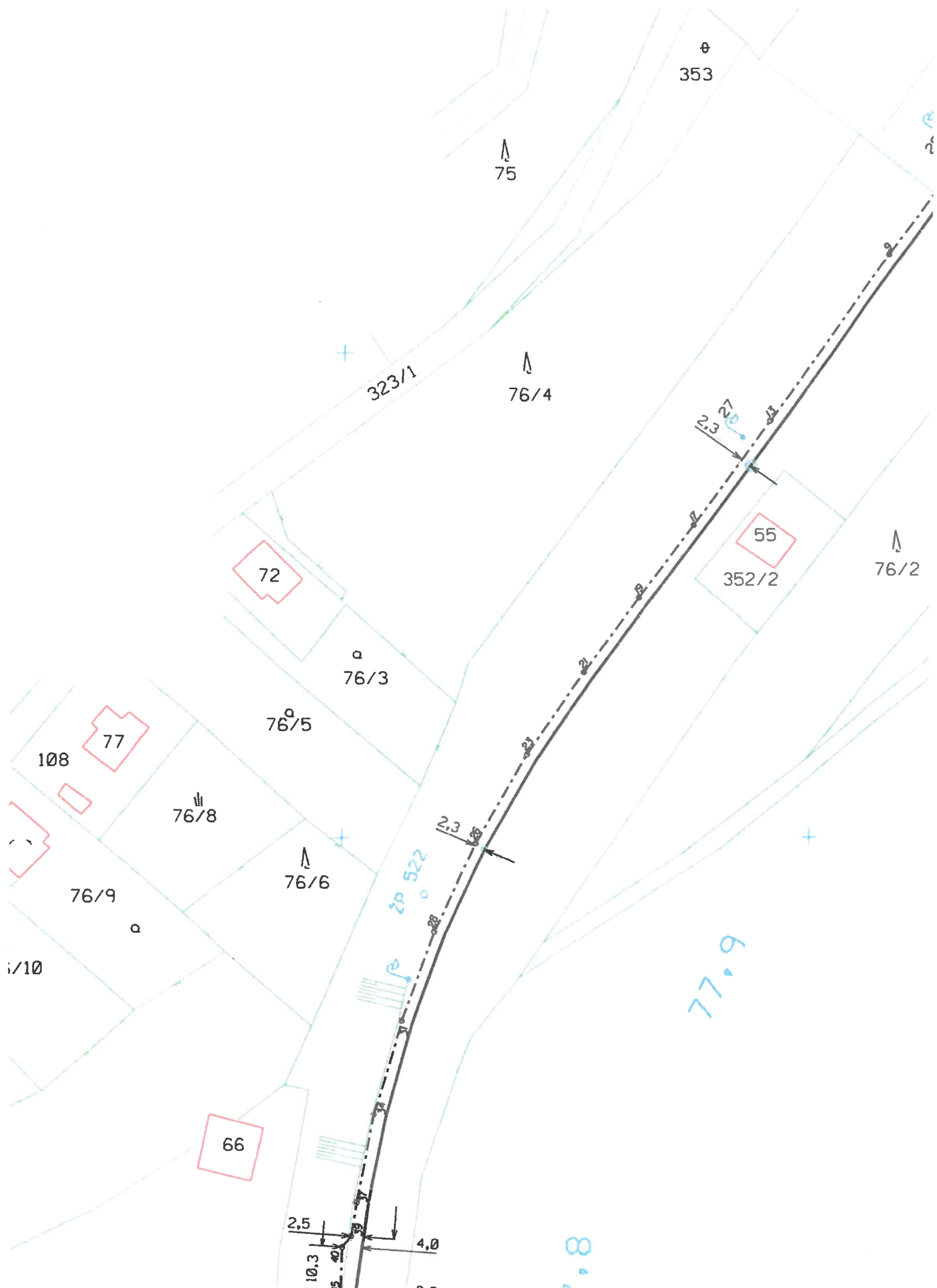
44,9

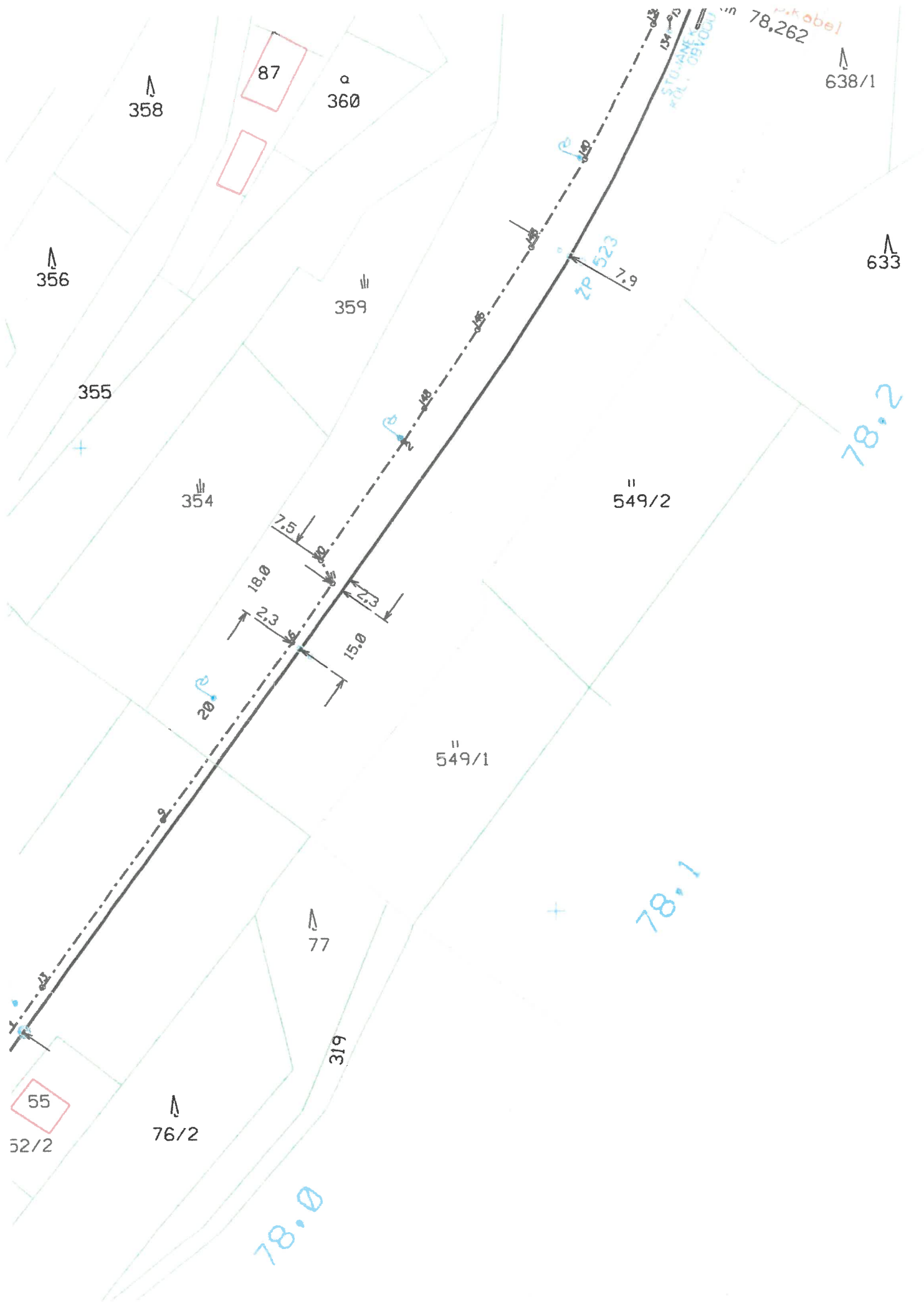
45,0

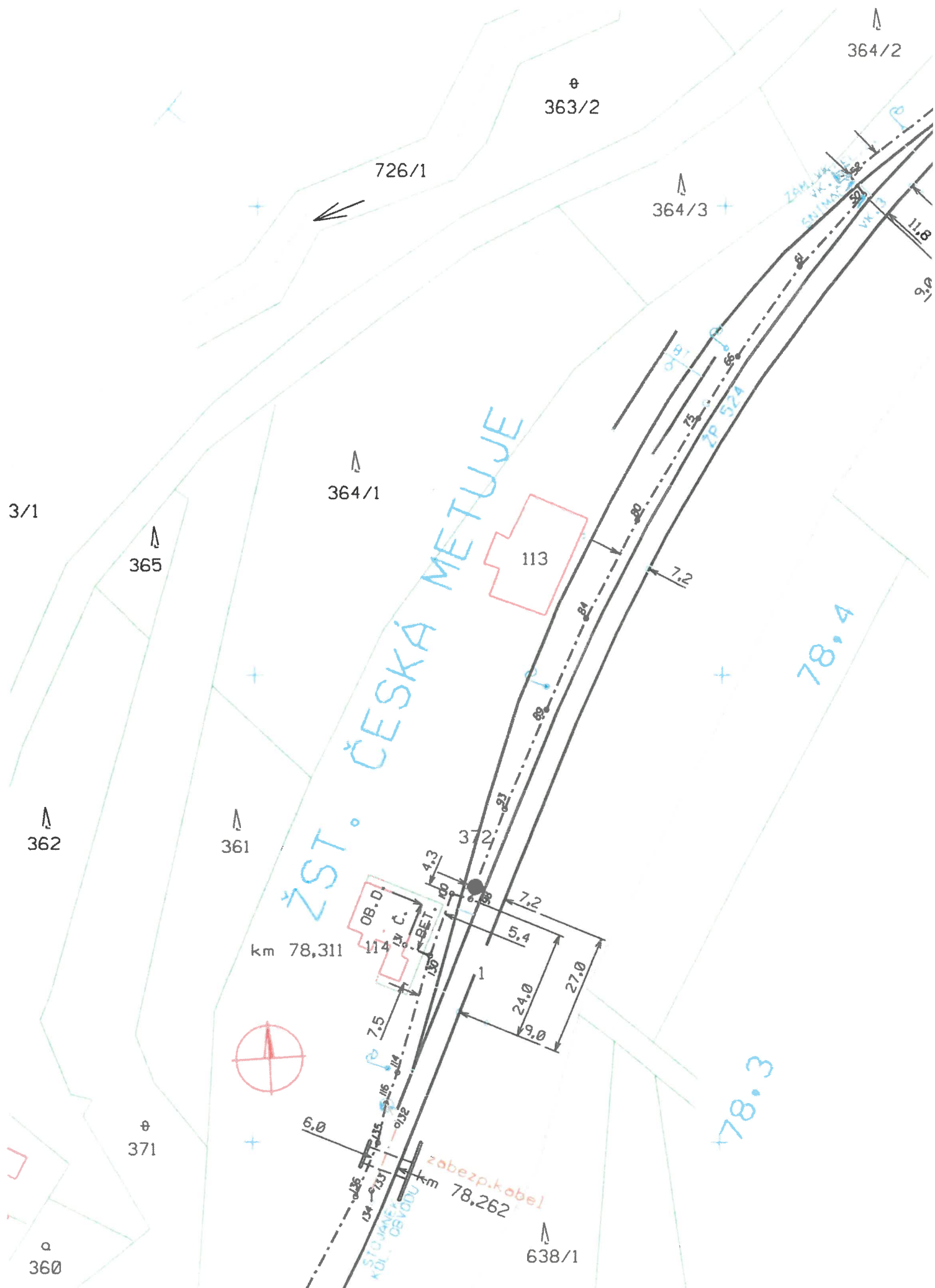
45,1

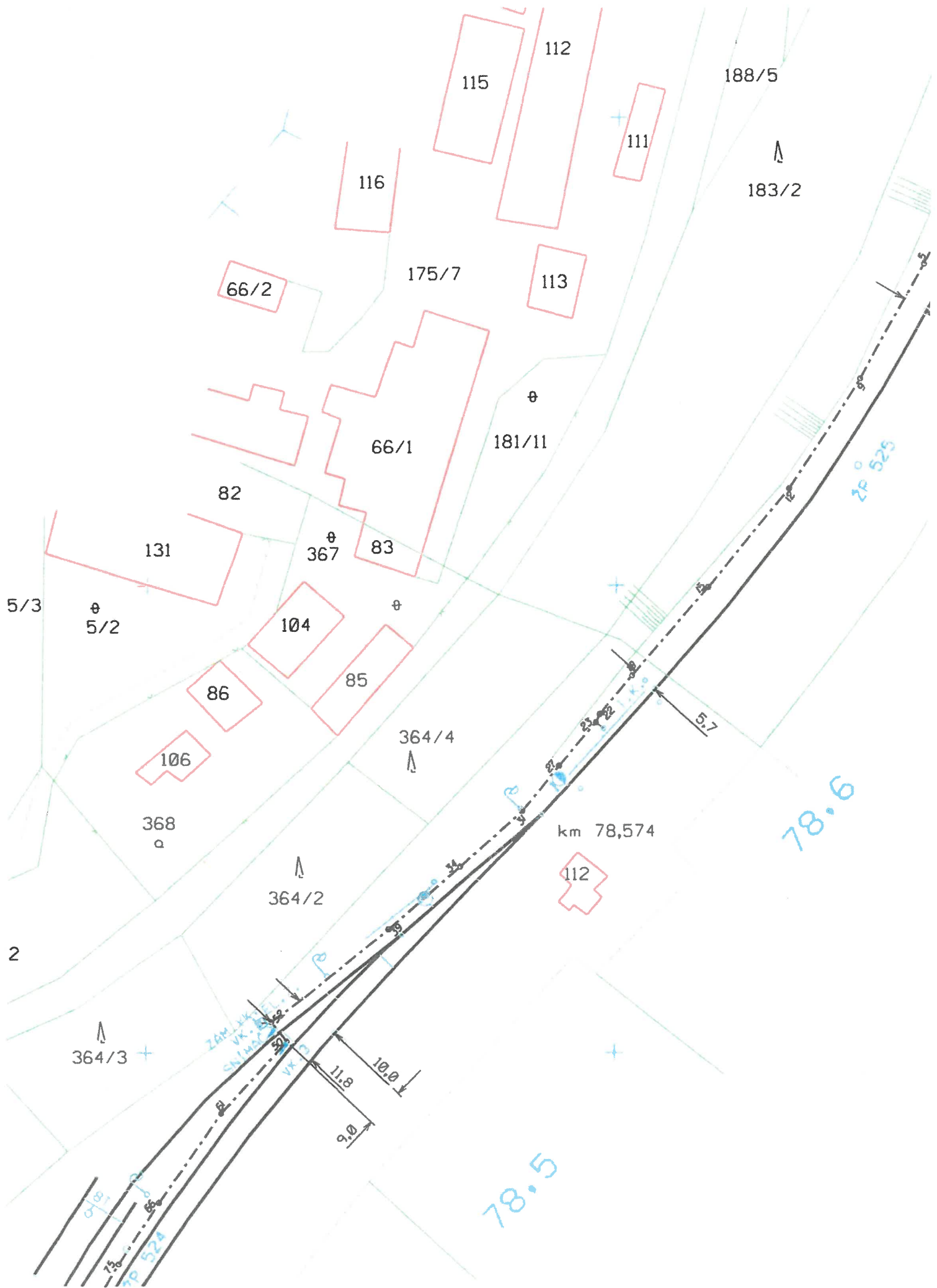
45,2

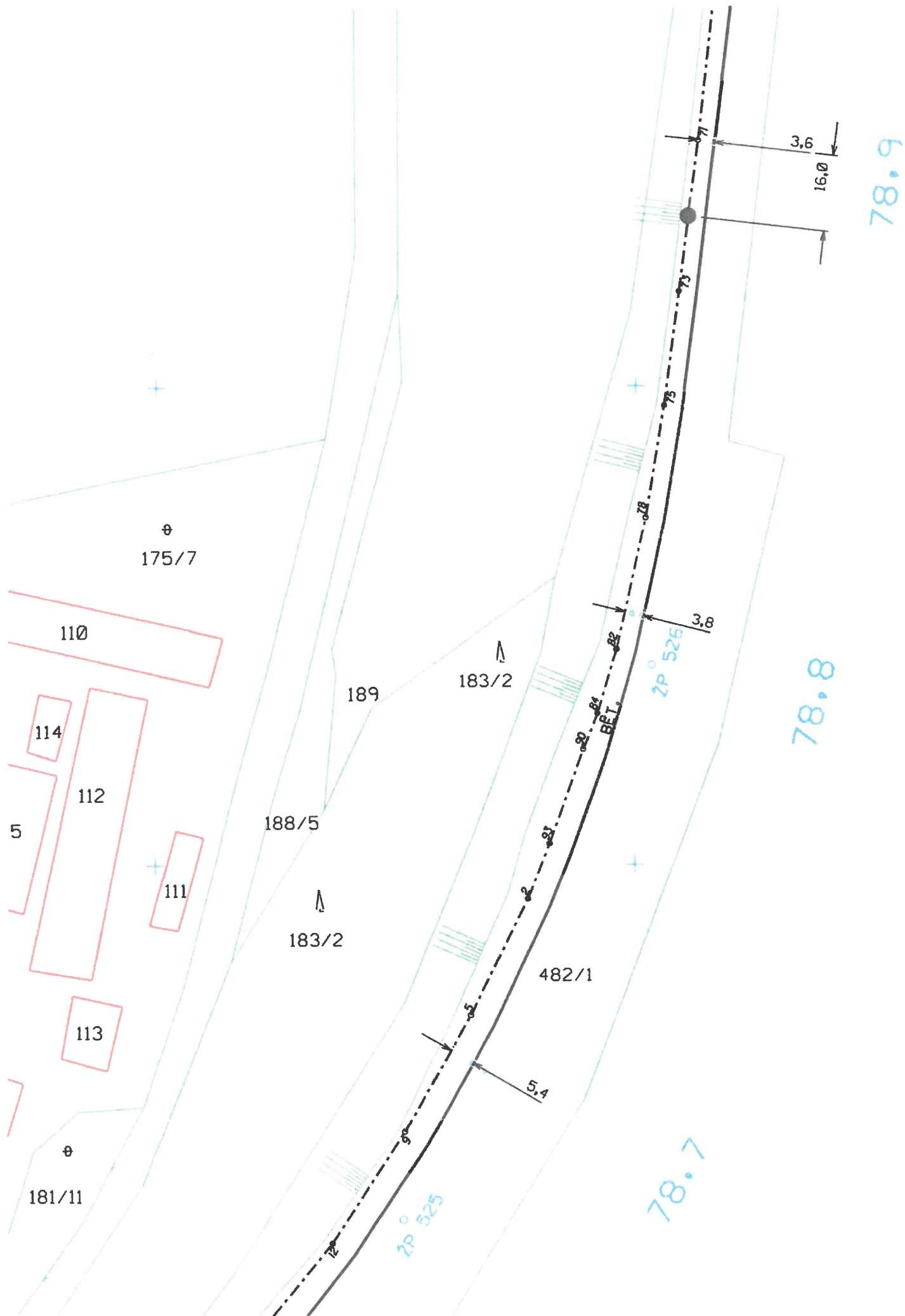
45,3

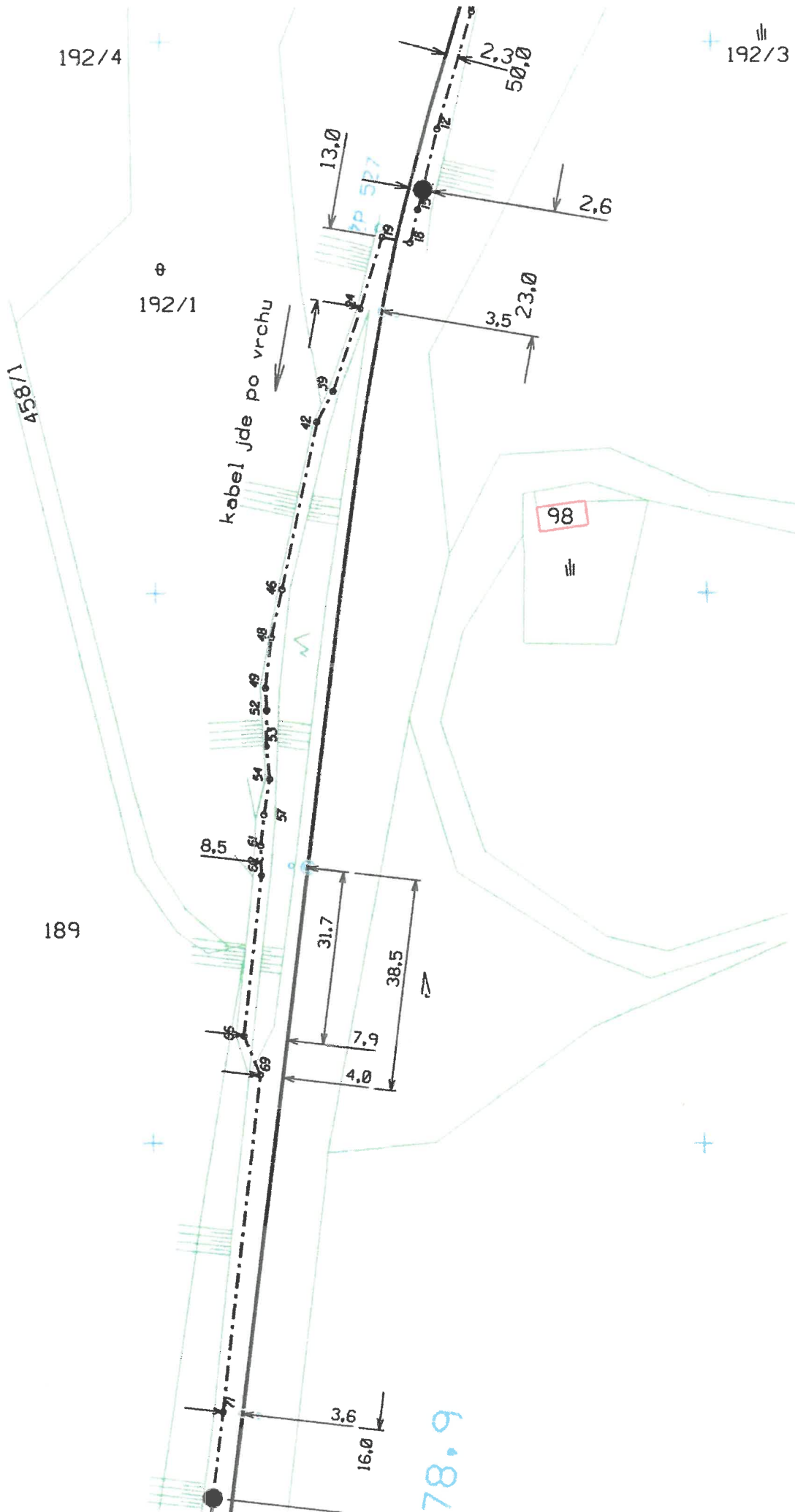


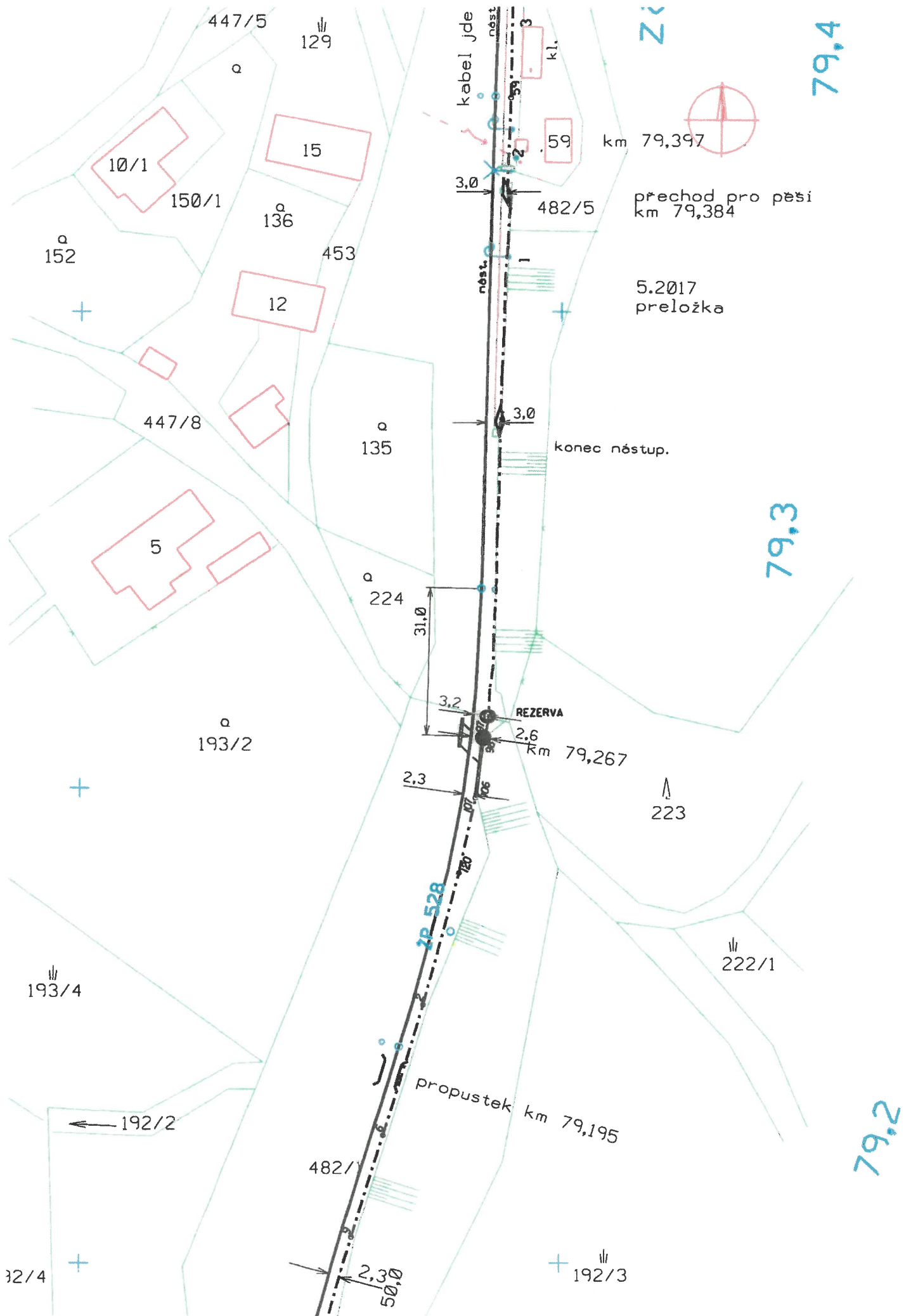


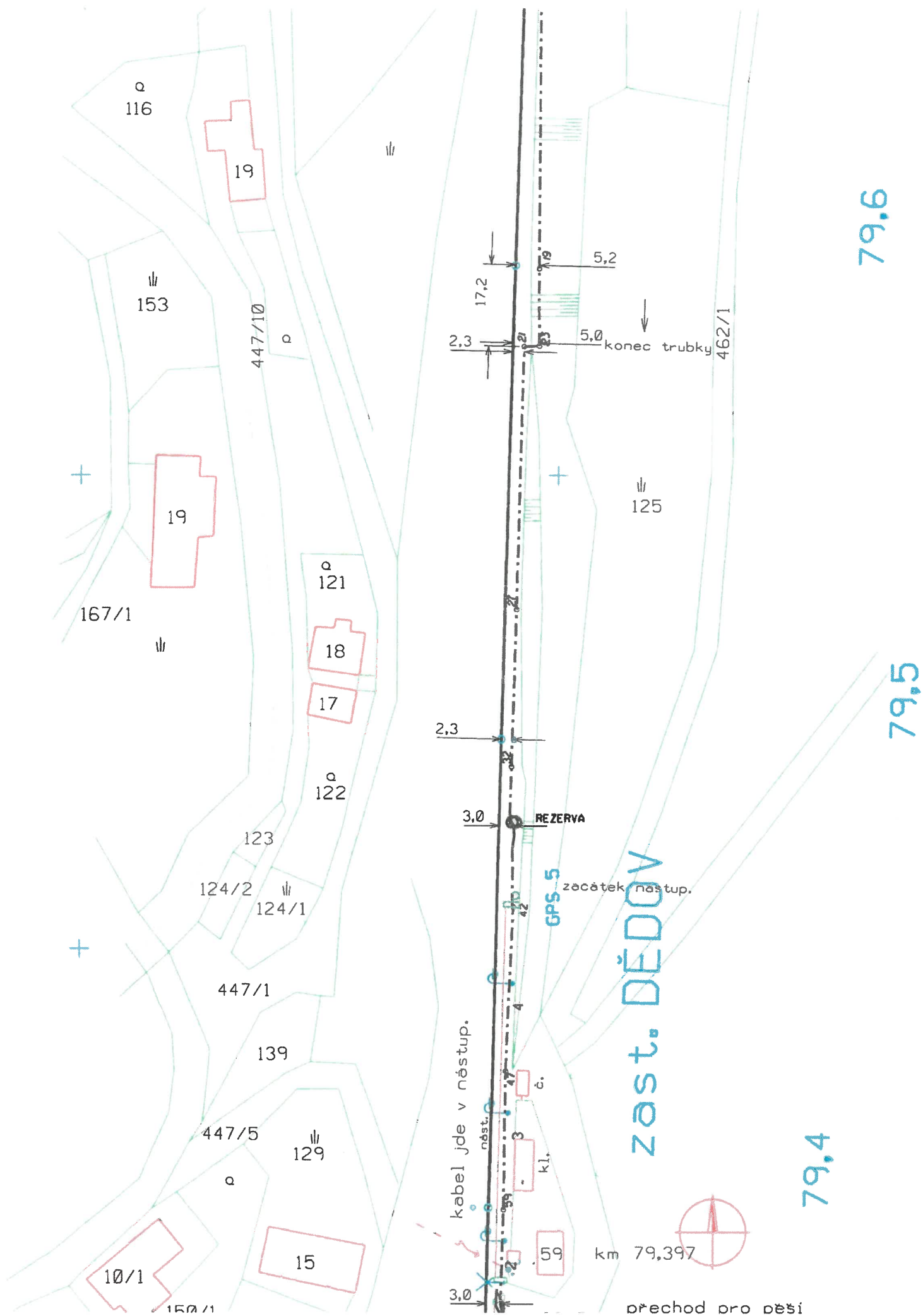


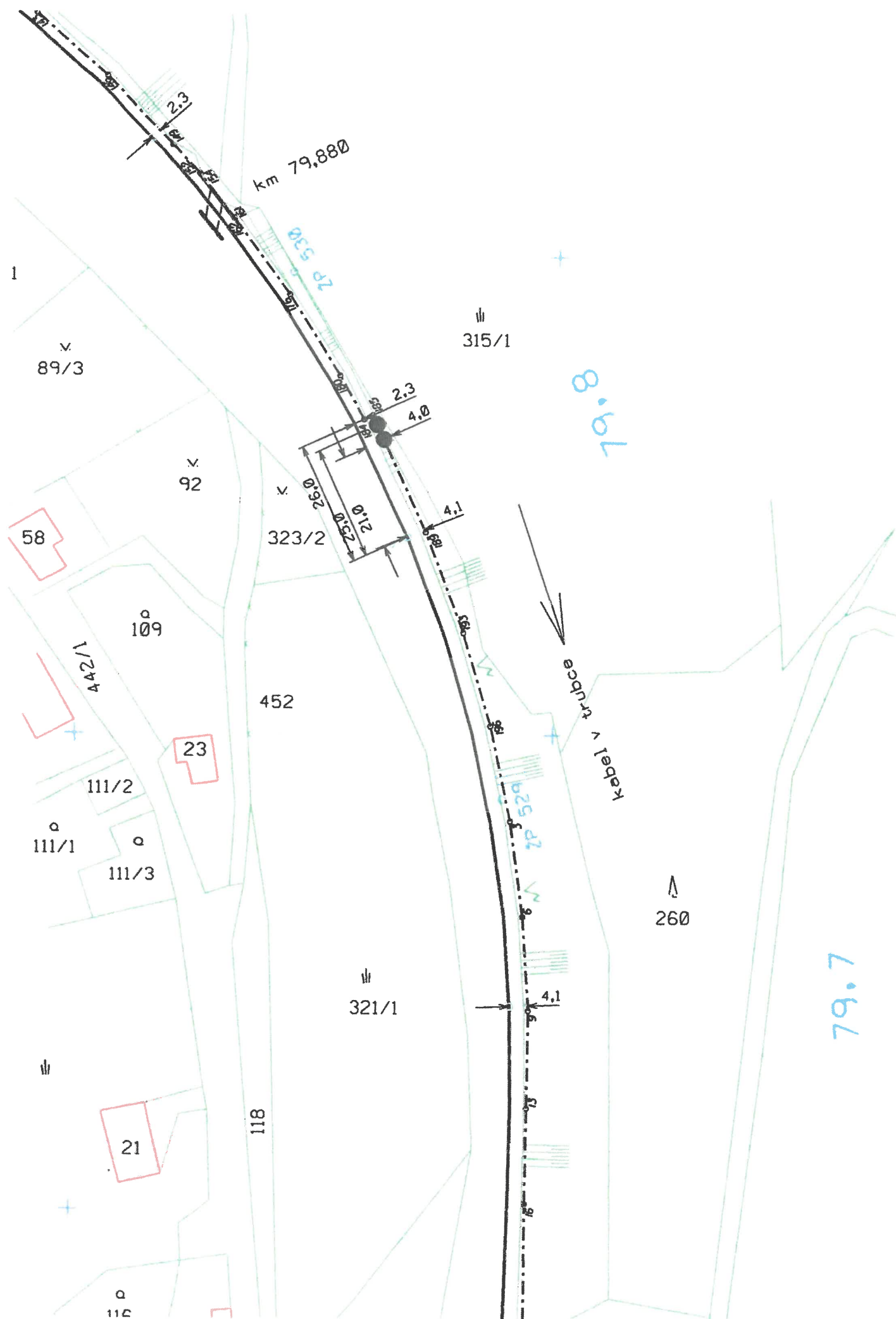












0.08

79.9

v
87/1
km 79.990

v
447/2

447/3

29/1

88

v
89/1

72

v
89/3

26

102/2

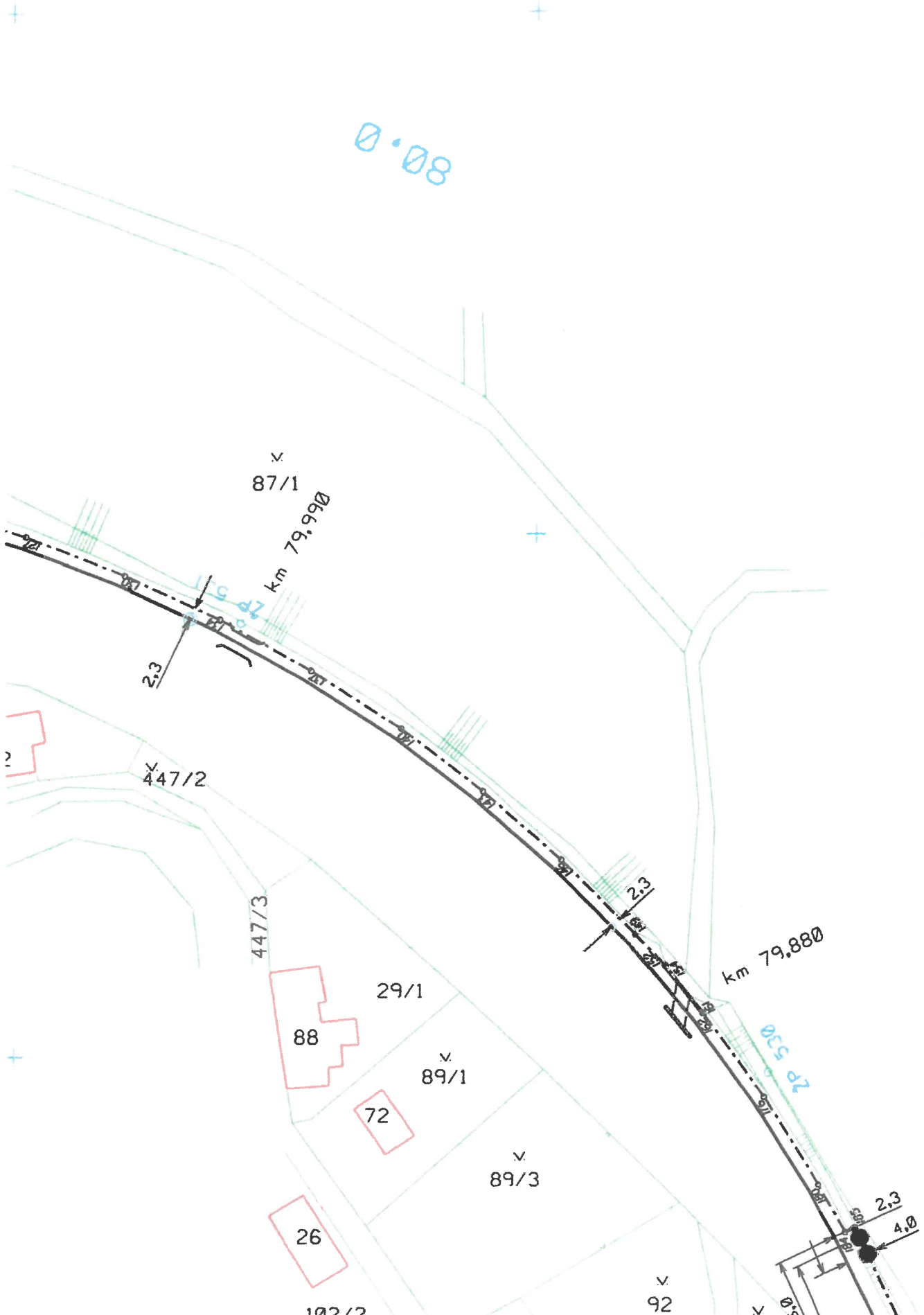
km 79.880

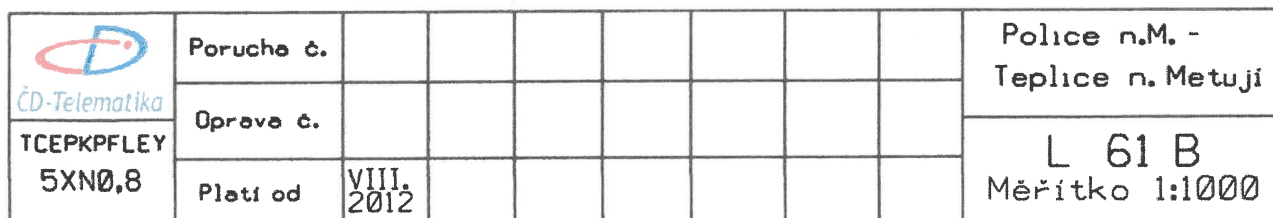
0.530


315/1

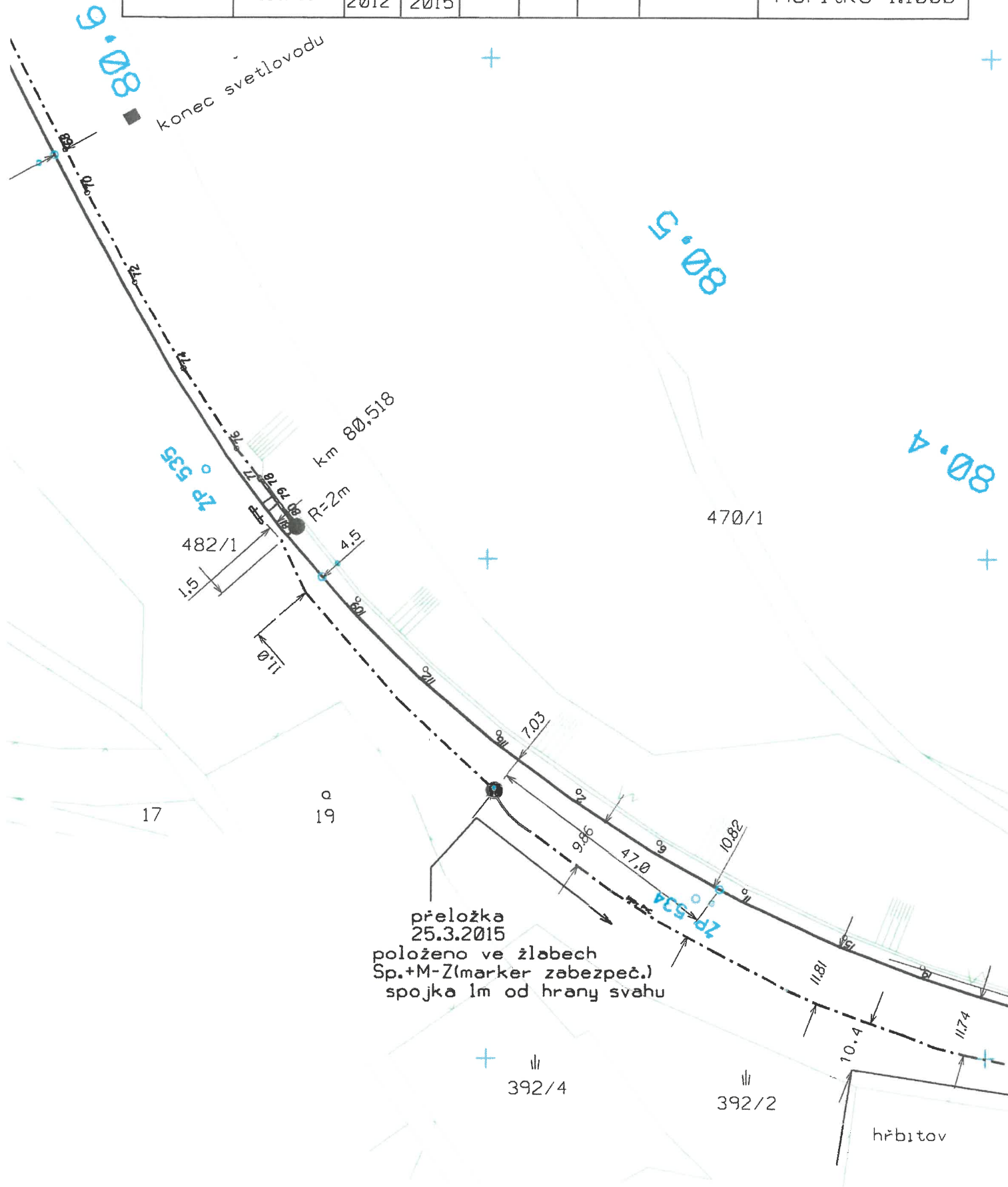
v
92

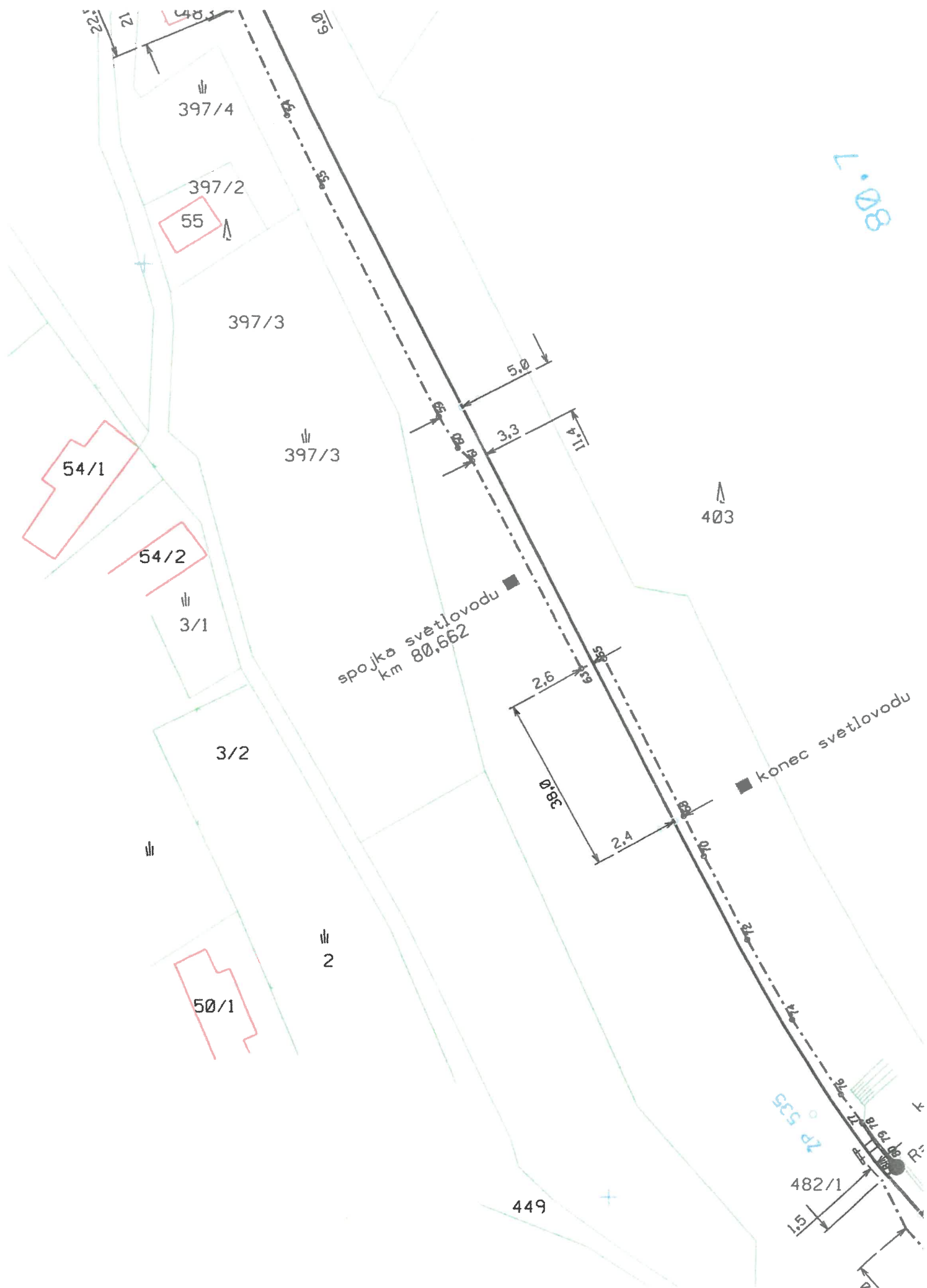
v
0.1



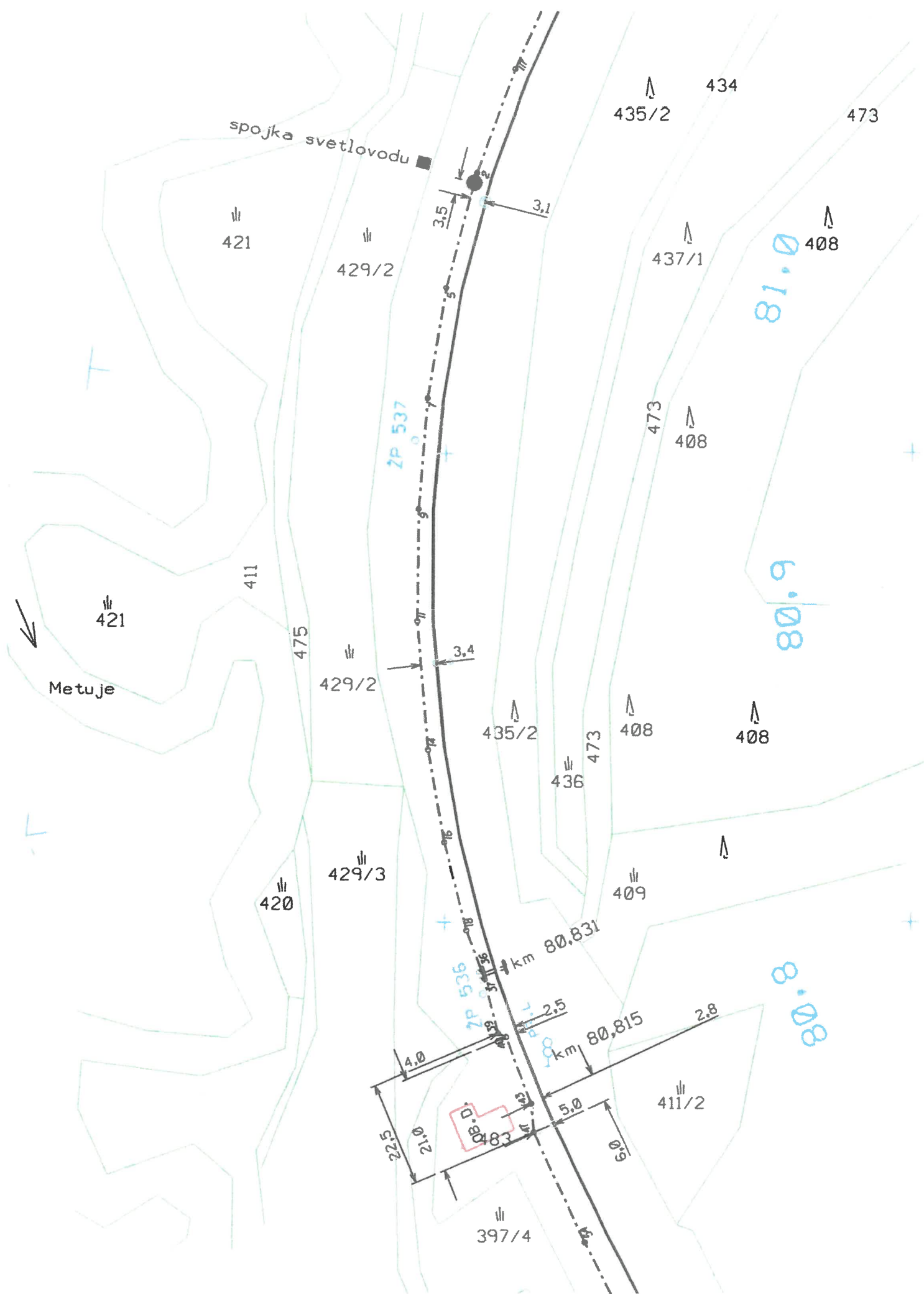


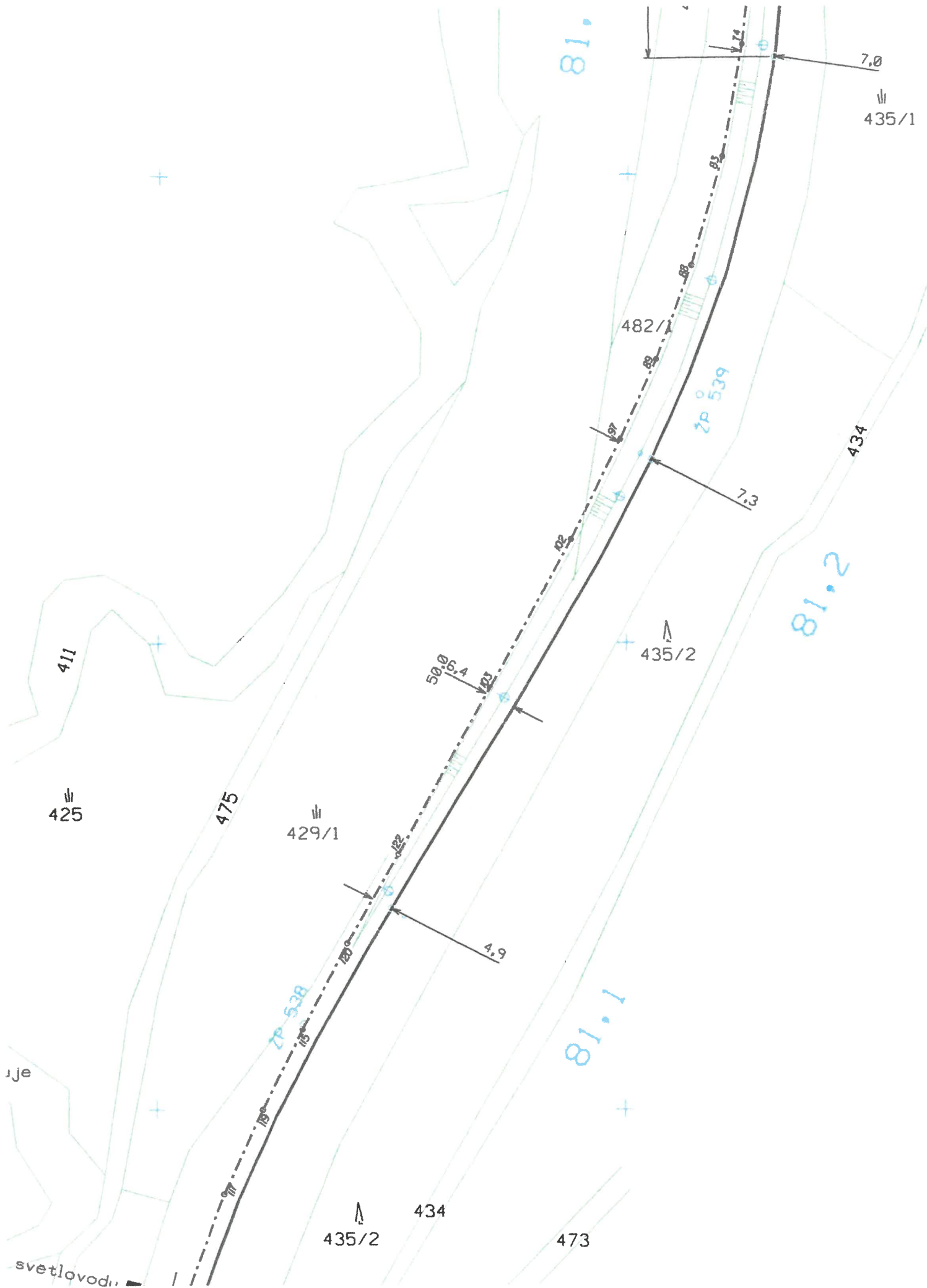
 ČD-Telematika TCEPKPFLEY 5XNØ,8	Porucha č.							Police n.M. - Teplíce n. Metují
	Oprava č.							
	Platí od	VIII. 2012	III. 2015					L 63 B Měřítko 1:1000





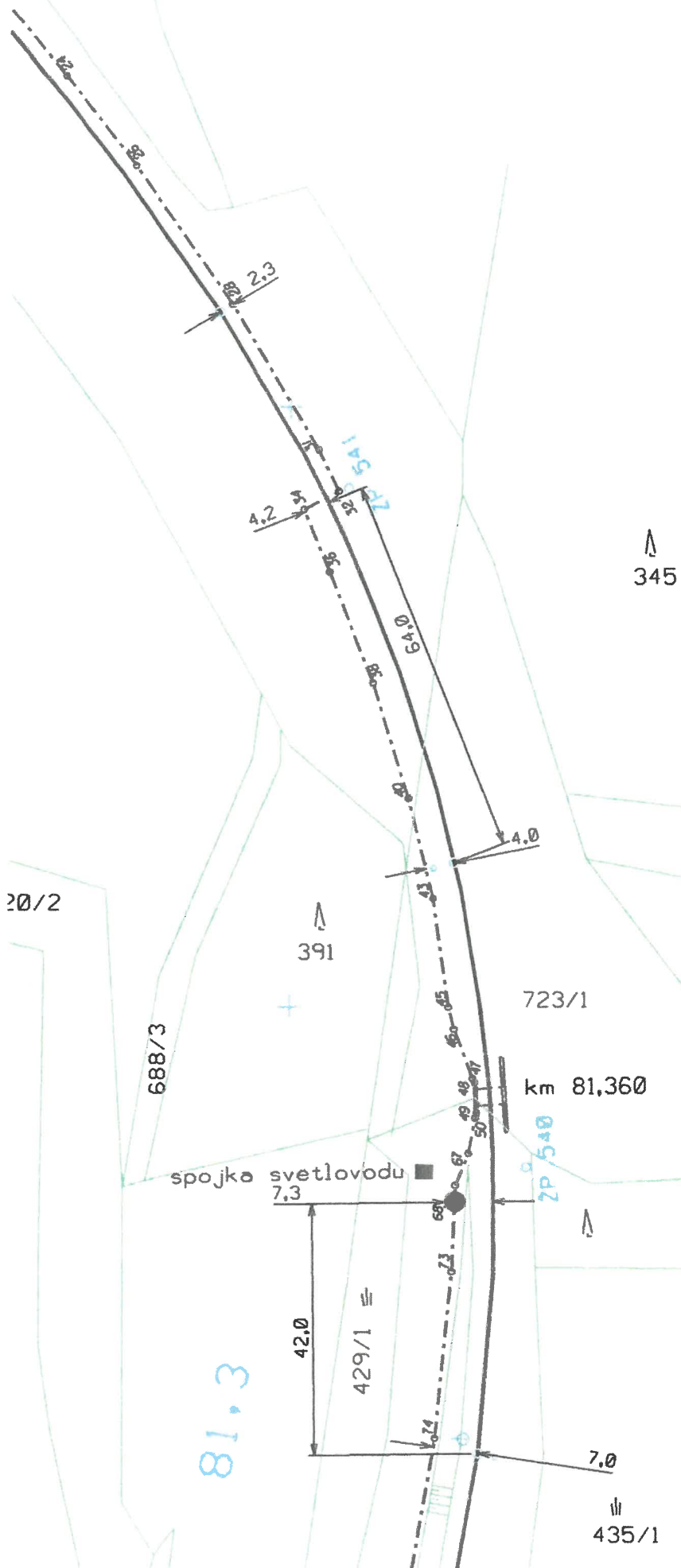
7.08



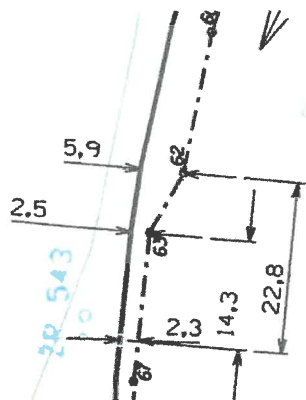


345

81.5



331



300

81.8

81.7

81.6

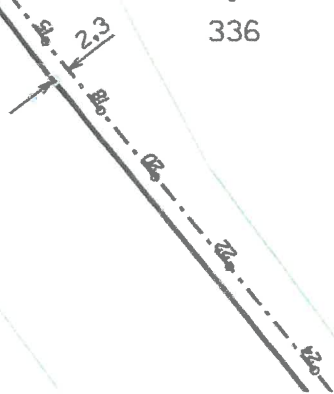
2P 542

1000000
2000000
3000000
4000000
5000000
6000000
7000000
8000000
9000000
10000000

km 81,650

336

345





ČD-TELEMATIKA

PRODIN a.s.
Eva Mládková
Jiráskova 169
530 02 Pardubice

Číslo jednací 1202013764

Datum 31.7.2020

Vyřizuje Pavel Rejmont

telefon +420 602 631 694

e-mail Pavel.Rejmont@cdt.cz

Věc: **Souhrnné stanovisko k existenci komunikačního vedení a zařízení ve správě ČD - Telematika a.s. k předprojektové přípravě, studii.**

Název stavby: **Oprava trati v úseku Police nad M. - Teplice nad M., 2. část**

Při realizaci výše uvedené stavby **DOJDE** ke styku se sítí elektronických komunikací, která je chráněna ochranným pásmem dle §102 zák. č. 127/2005 Sb., o elektronických komunikacích.

Toto vyjádření platí pouze pro dokumentaci ověřenou společností ČD - Telematika a.s. a pro rozsah prací na ní vyznačených.

Vyjádření je platné pouze pro zájmové území vyznačené žadatelem včetně důvodu stanoveného žadatelem.

Vyjádření pozbývá platnosti dne 31.7.2022

Všeobecné podmínky ochrany:

Toto vyjádření neopravňuje žadatele provádět jakoukoliv činnost nebo ochranu na síti elektronických komunikací. Dotčenou síť elektronických komunikací je žadatel povinen nechat u ČD - Telematika a.s. vytyčit.

Vytyčení sítě elektronických komunikací bude provedeno na základě písemné objednávky zaslané nejméně 14 dnů před požadovaným termínem vytyčení. Na objednávce ve dvojím vyhotovení musí být uvedeno jednací číslo vyjádření a datum vydání vyjádření. V případě, že žadatelem je právnická osoba, musí být na objednávce uvedeno navíc IČO, DIČ a bankovní spojení objednatele.

Termín, způsob a formu vytyčení je nutné řešit individuálně s kontaktní osobou (kontakty na adrese www.cdt.cz/vytyceni) po telefonické dohodě, a to nejlépe 7 dnů před požadovaným termínem vytyčení. Je-li vytyčení požadováno do tří dnů od data vaší žádosti na vytyčení, bude do celkové částky za vytyčení připočten expresní příplatek ve výši 30% z celkové částky.

Žadatel nese veškeré náklady na provedení vytyčení, a to včetně případných prací geodetické kanceláře, pokud to situace vyžaduje.

Po vytyčení je žadatel povinen předložit k odsouhlasení vystavovateli tohoto vyjádření další stupeň dokumentace, ve kterém budou zakresleny síť elektronických komunikací podle skutečnosti, popsány rozsah a způsob provedení činností a zajištění ochrany dotčené sítě elektronických komunikací. V případě, že projekční či realizační práce související se stavbou budou prováděny na pozemcích dráhy či v jejím ochranném pásmu anebo na síti elektronických komunikací v majetku Správy železnic, musí tyto práce provádět organizace, která má příslušné

www.cdt.cz

odborné oprávnění k práci na železničním telekomunikačním zařízení udělené Správou železnic.
Případné rozpory nebo výjimky z jednotlivých ustanovení řeší Správa železnic, Technická ústředna dopravní cesty se sídlem Praha 9 - Libeň, Malletova 10/2363.
Nedodržení těchto podmínek je hrubým porušením právní povinnosti podle zákona 127/2005 Sb., o elektronických komunikacích a zákona 266/1994 Sb., o drahách.

Specifické podmínky Správy železnic:

Stavební objekty a provozní soubory zpracované do stupně dokumentace pro územní řízení týkající se sítě elektronických komunikací v majetku Správy železnic musí být v dalším stupni projektové dokumentace zpracovány v rozsahu daném vyhláškou č.146/2008Sb. a upřesněnou směrnicí Správy železnic 11/2006.

Činnosti na majetku Správy železnic uvedené již ve stupni dokumentace pro územní řízení musí být v souladu s technickými kvalitativními podmínkami staveb státních drah.

V případě prodeje, pronájmu drážního pozemku, objektu, je žadatel povinen požádat o vyjádření Správy železnic, Technickou ústřednu dopravní cesty se sídlem Praha 9 - Libeň, Malletova 10/2363. Přílohou podané žádosti musí být toto vyjádření, a to včetně všech příloh.

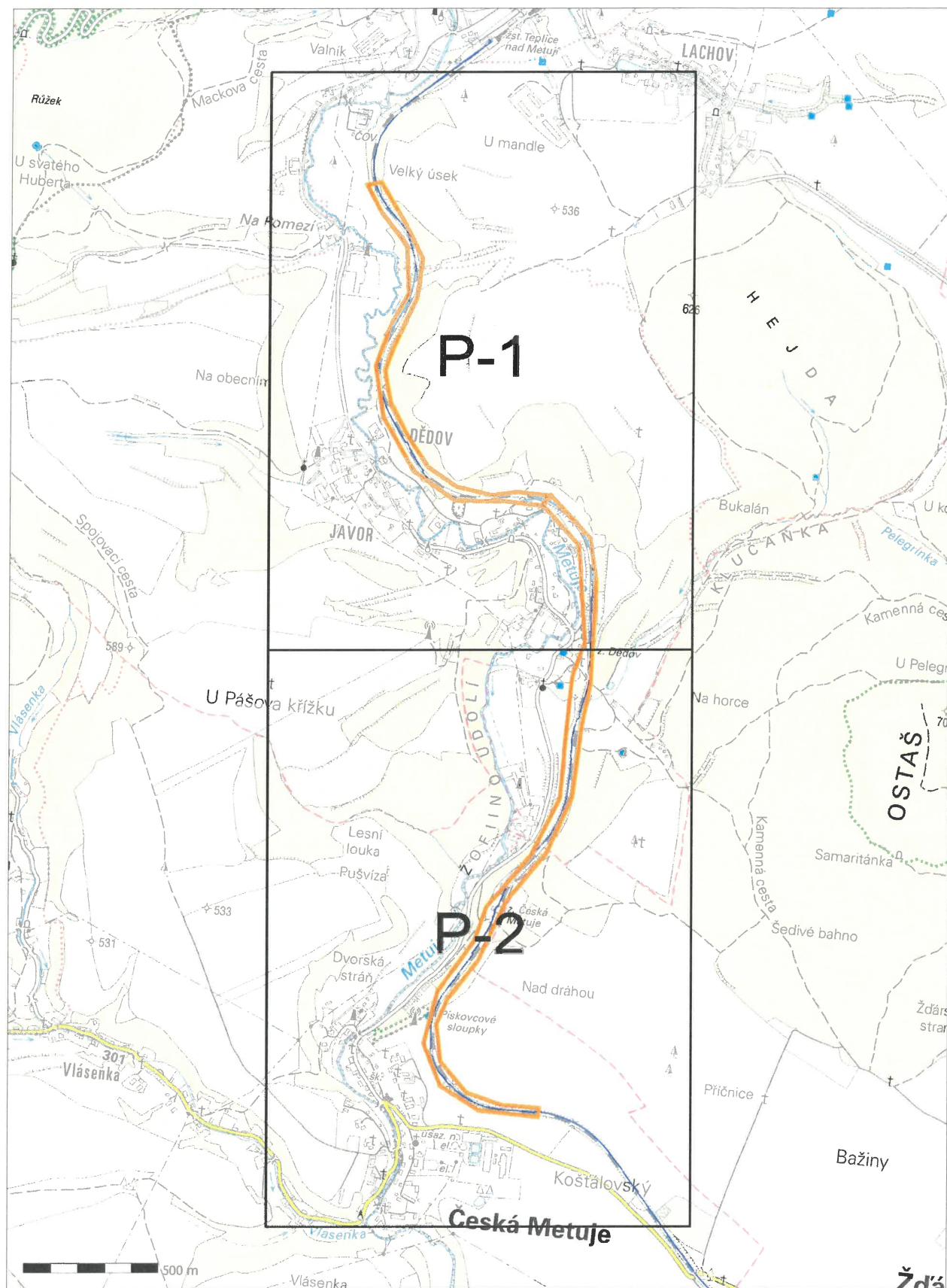
Počet příloh: 1

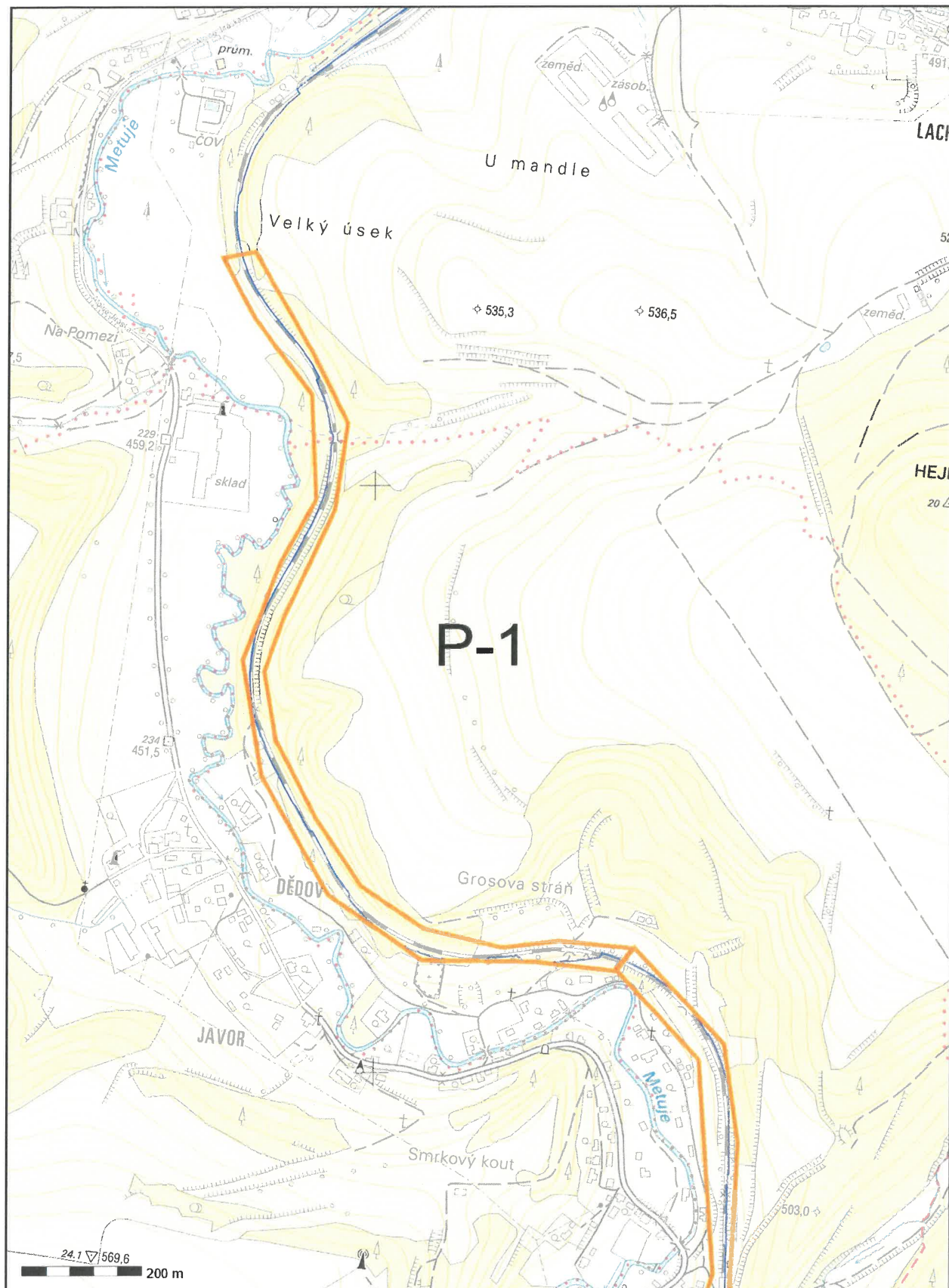
ČD - Telematika a.s.
Pernerova 2819/2a
130 00 Praha 3

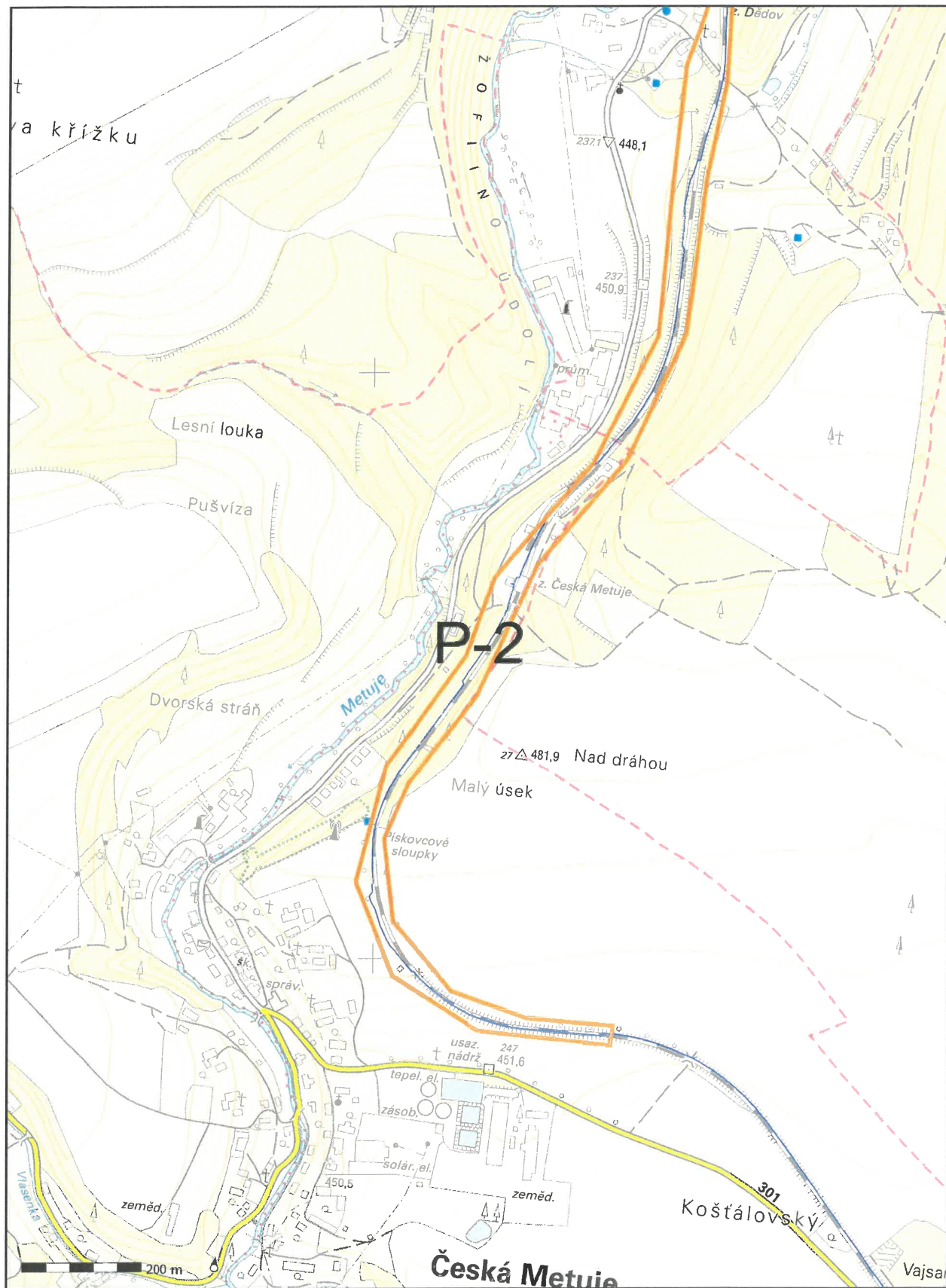
www.cdt.cz

ČD - Telematika a.s. | akciová společnost | Korespondenční adresa: Pod Tábořem 369/8a | 190 00 Praha 9 | tel.: +420 972 225 555

Sídlo společnosti: Pernerova 2819/2a | 130 00 Praha 3 | IČ: 61459445 | DIČ: CZ61459445 | Vedená u Městského soudu v Praze, spisová značka B 8938







Λ
294/1

km 73,079

3,0

ut

3,2

11

10

sklöd

9

3,5

179

1018/2

5XN0,8 TCEPKPFLEY
smer Teplice n.M.

3,6

334

222

1018/4

3,6

4,1

VB 178

km 72,893

5,9

5

3

1

2

25,0

3,9

299

8

4,1

39,2

73.

73.0

72.9

256

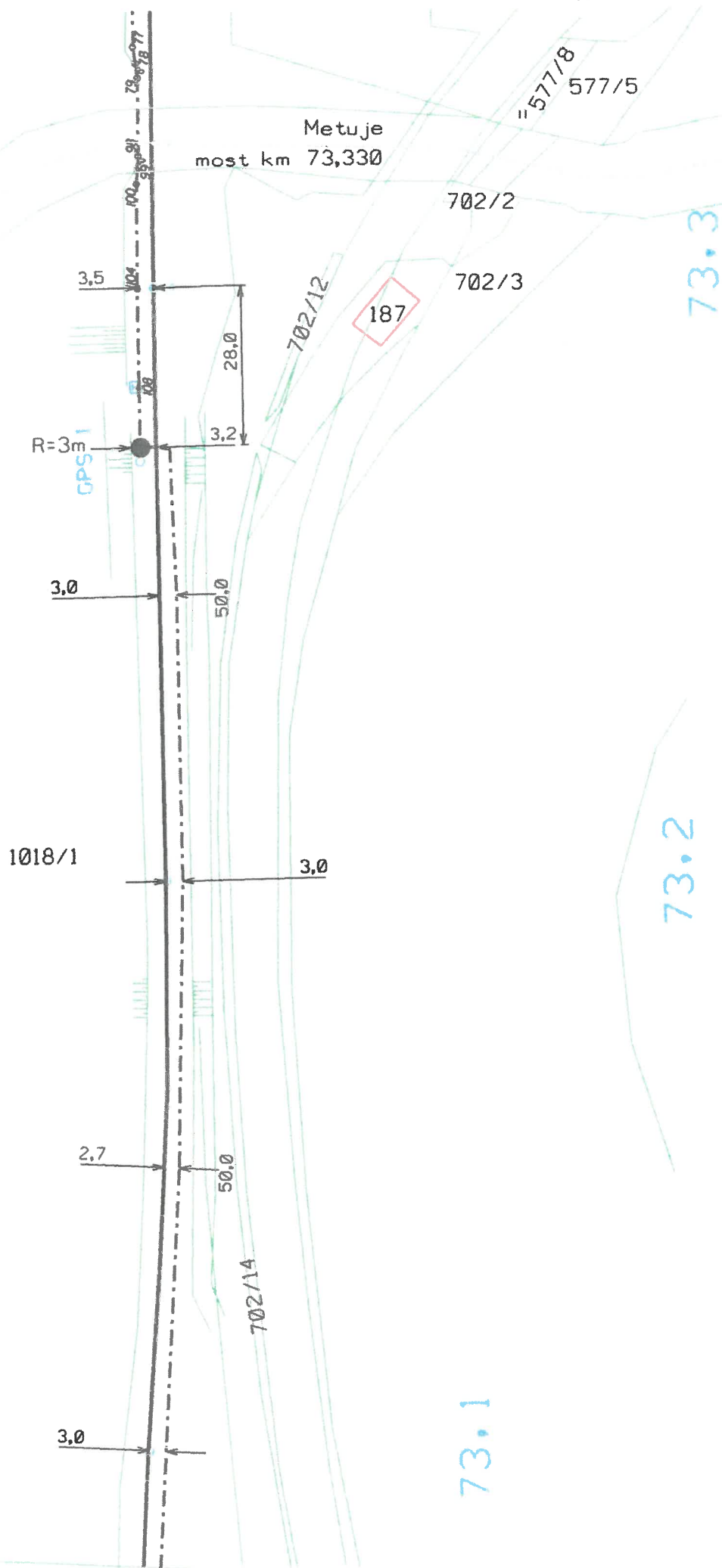
702/16

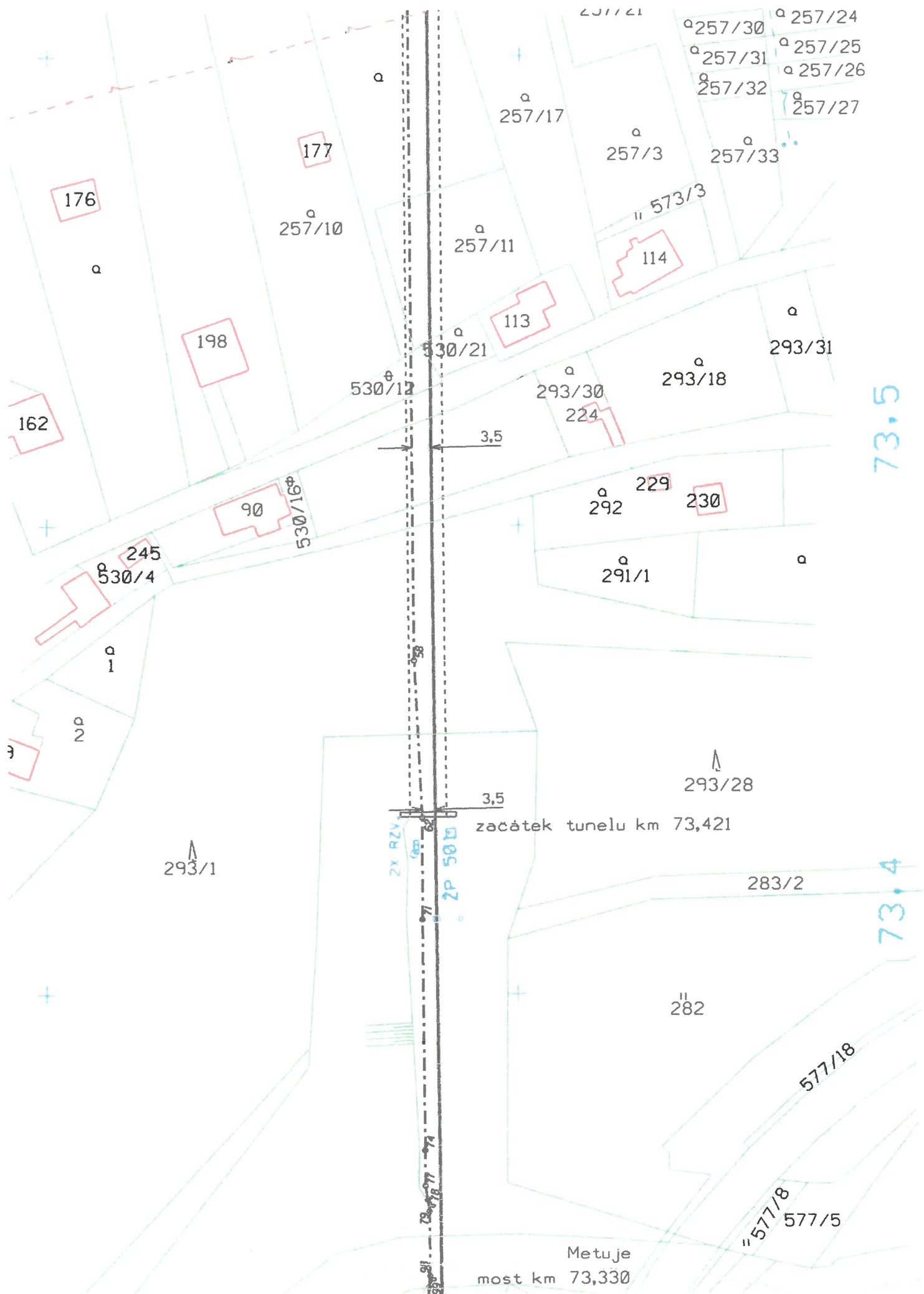
702/15

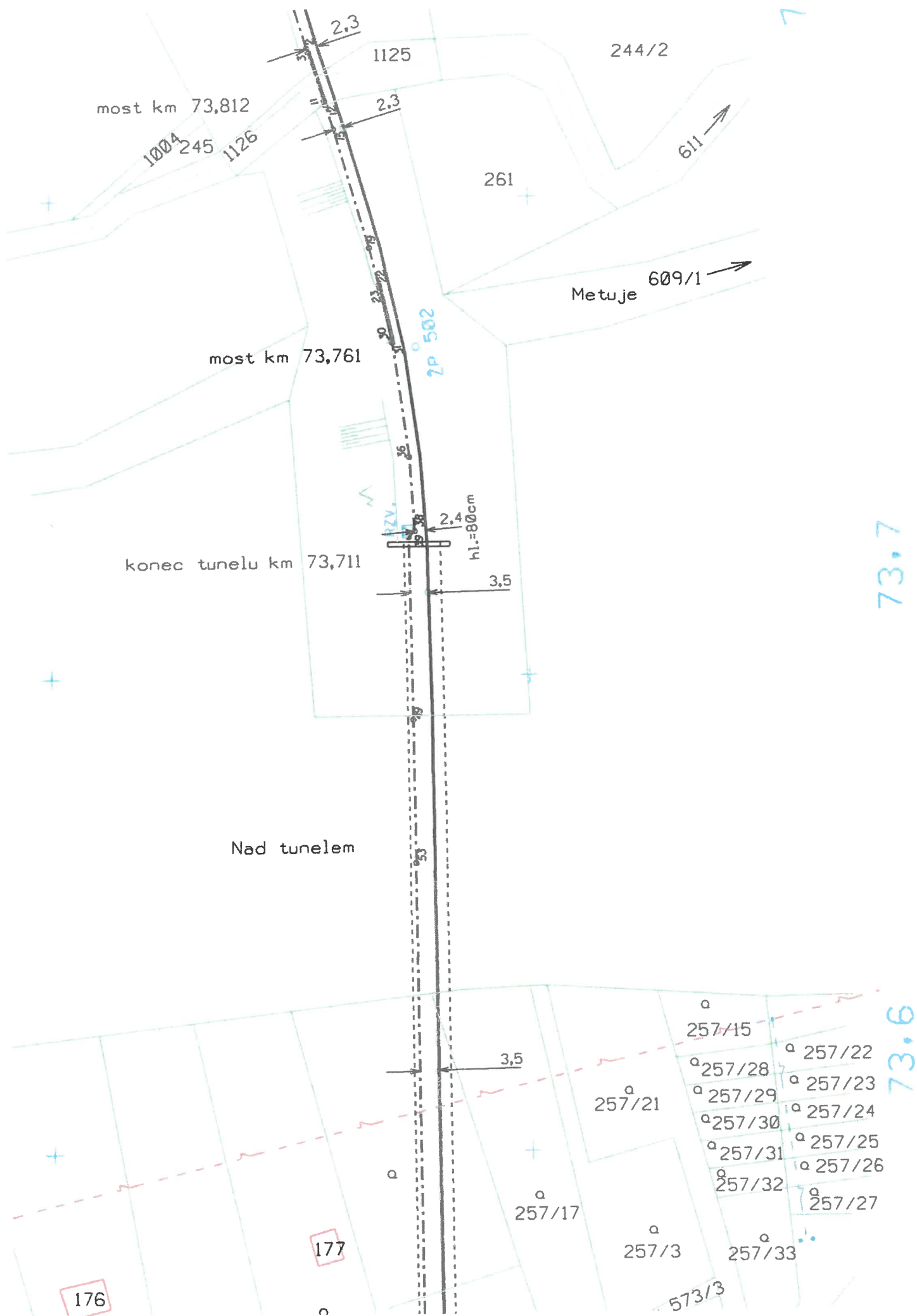
702/5

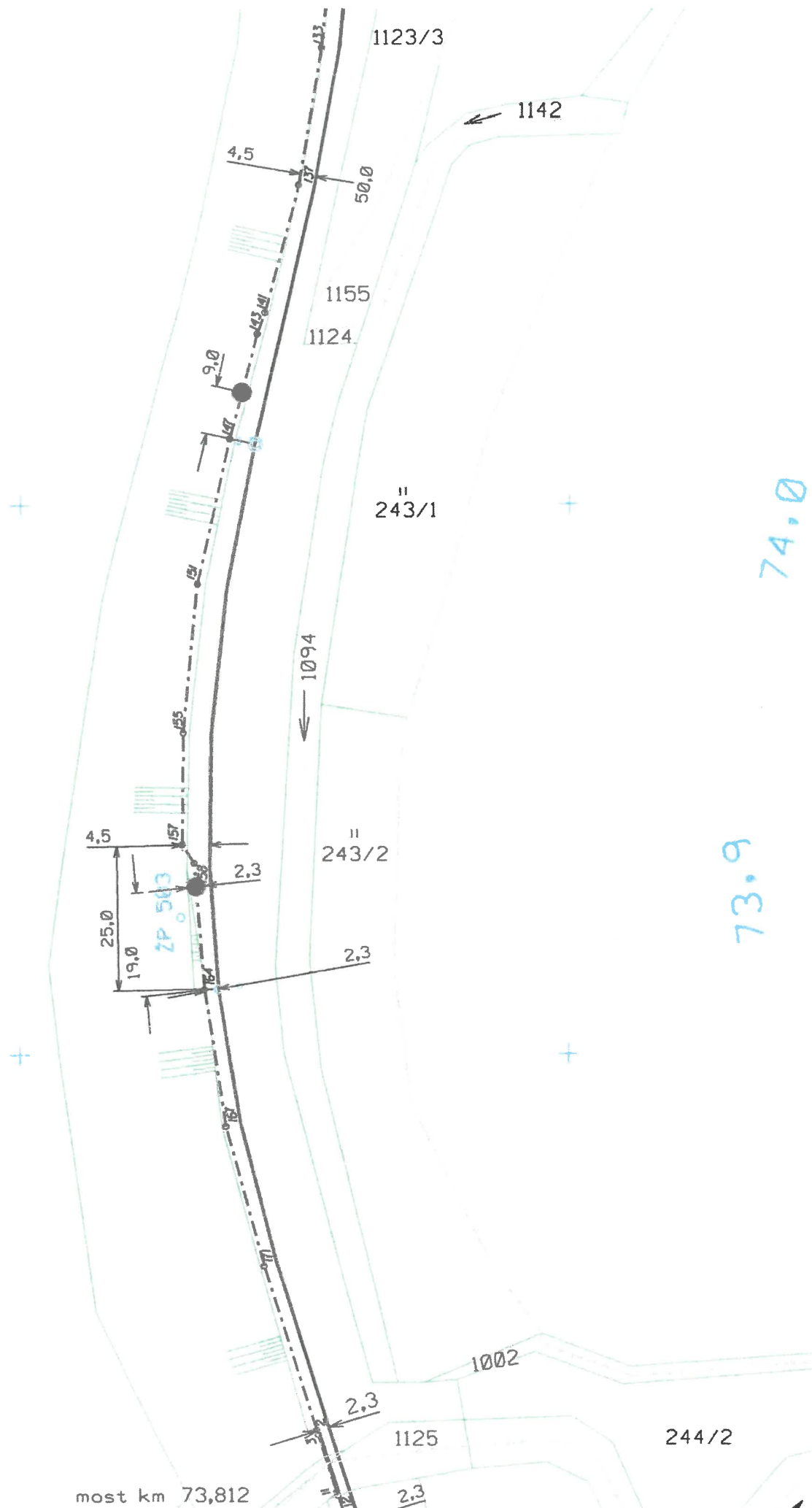
702/6

POLICE NAD METUJI









most km 73,812

242/1

242/2

vrchem
1152
škola

2P 505

74.3

74.2

1097 →

1140/2

2.0

22.0

2.9

1154

2.25

2.6

4.3

1121

1140/1 1122

75.0

vrchem v trubce

1123/2

154

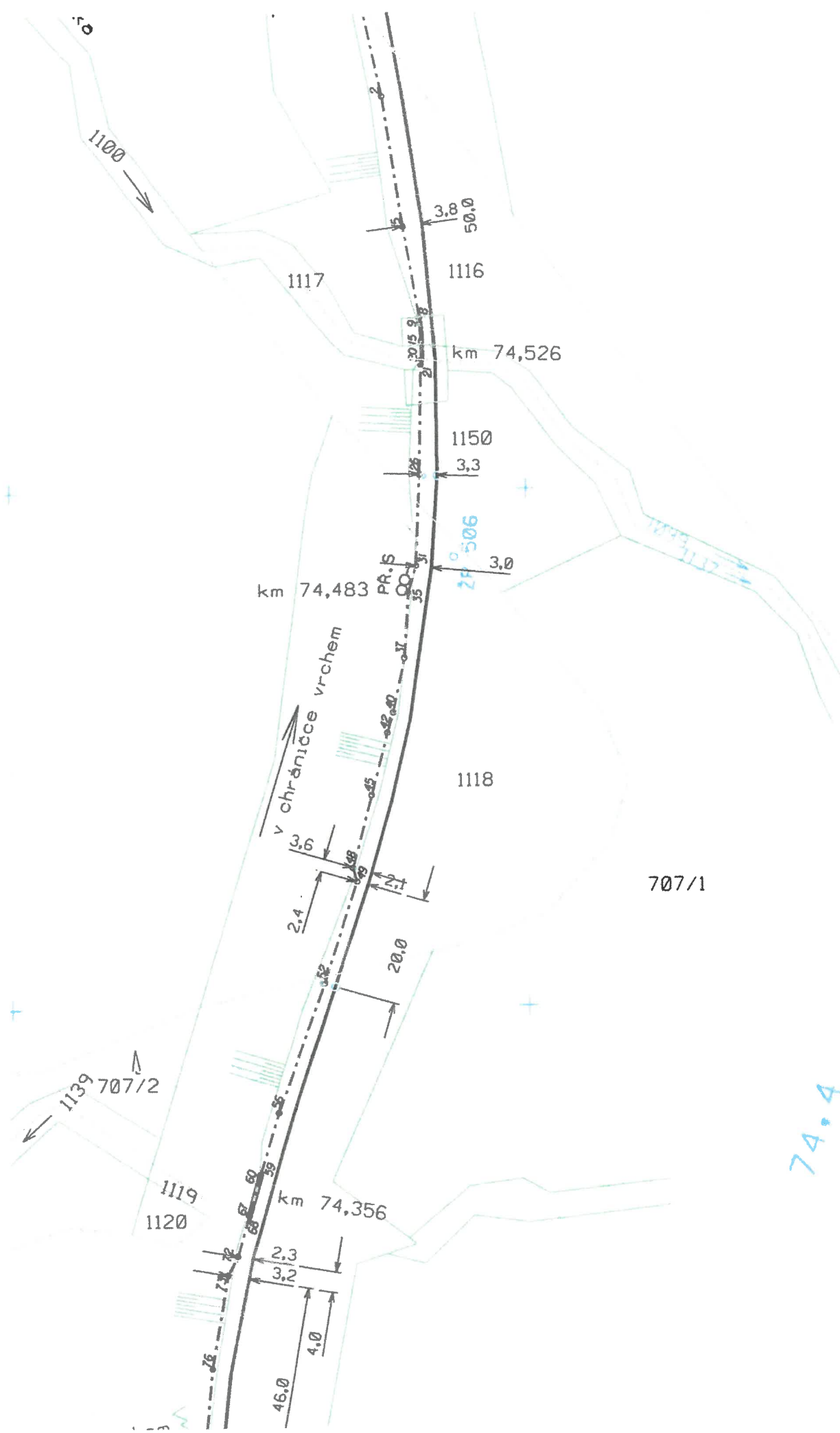
706/1

1123/3

2P 504

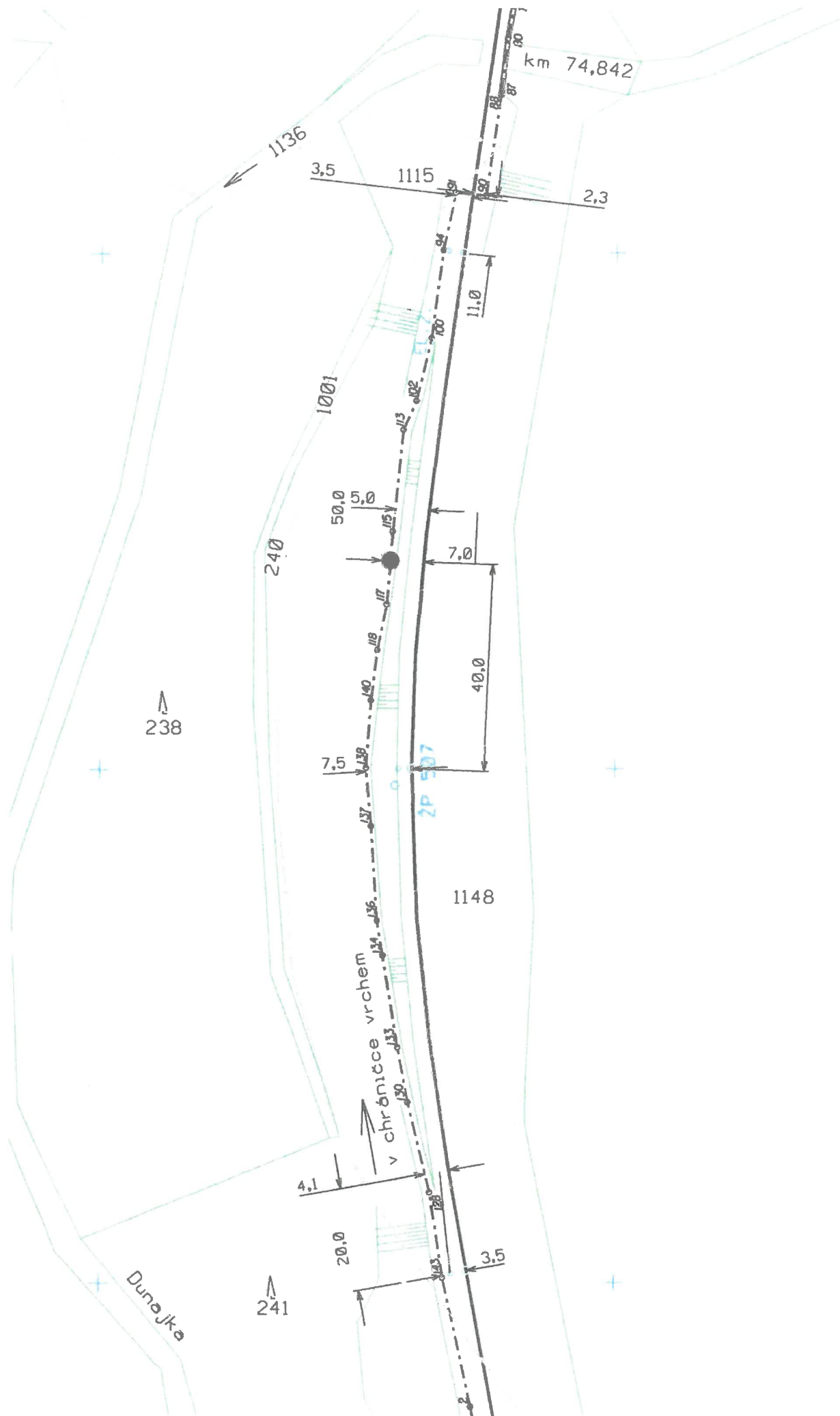
1141

74.1



74,5

74,4



74.8

74.7

74.6

233

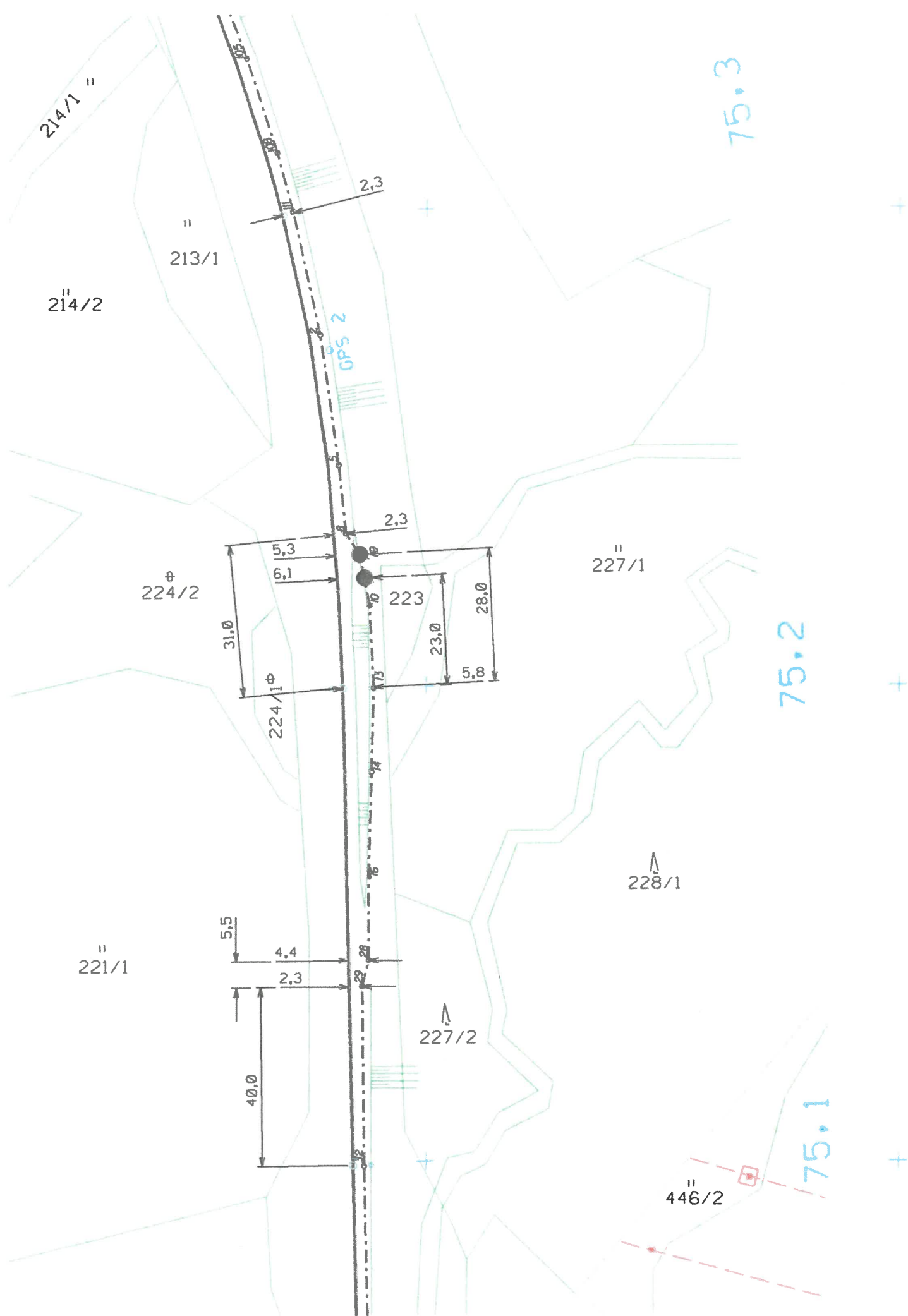
440/3

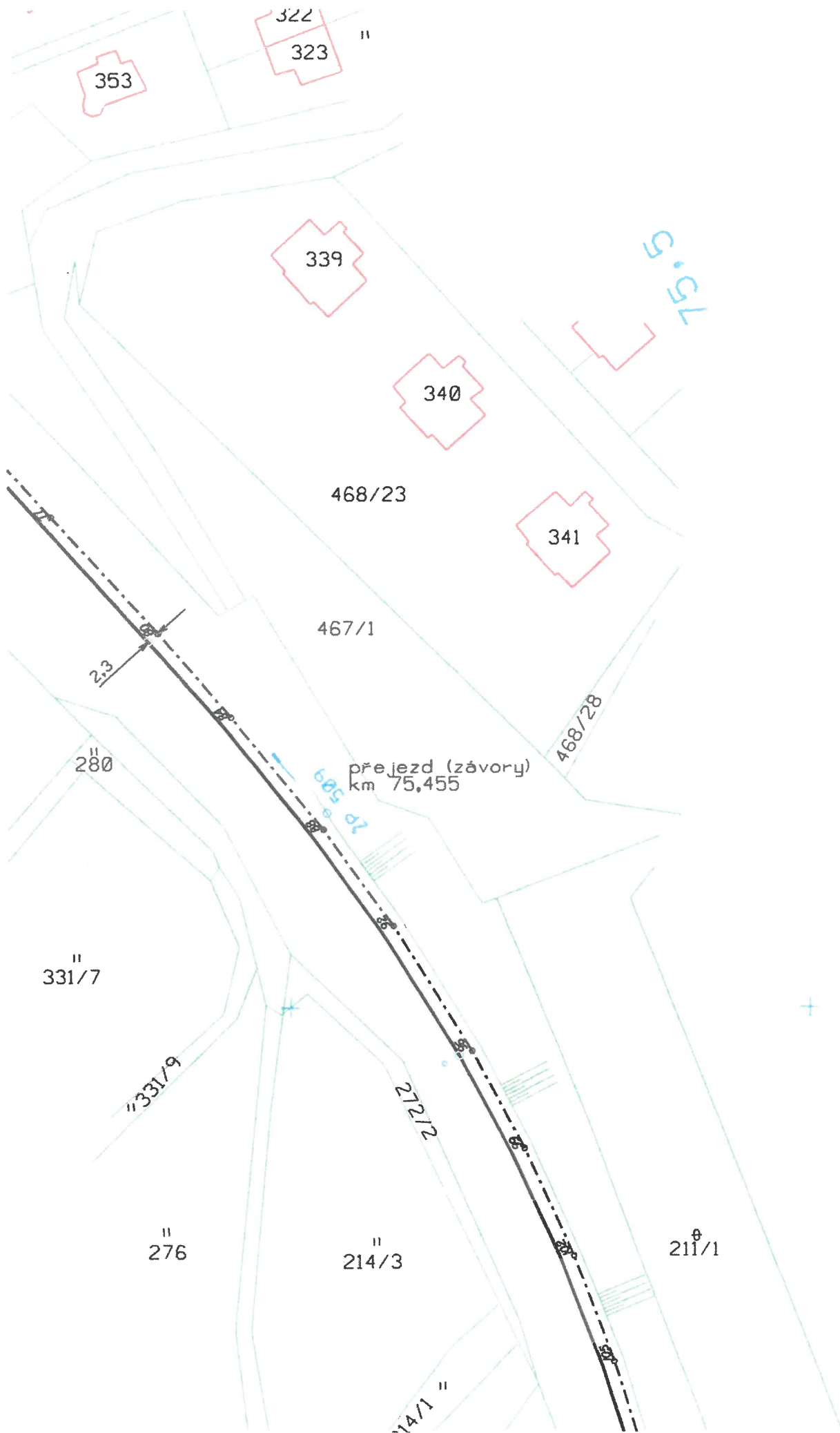
75.0

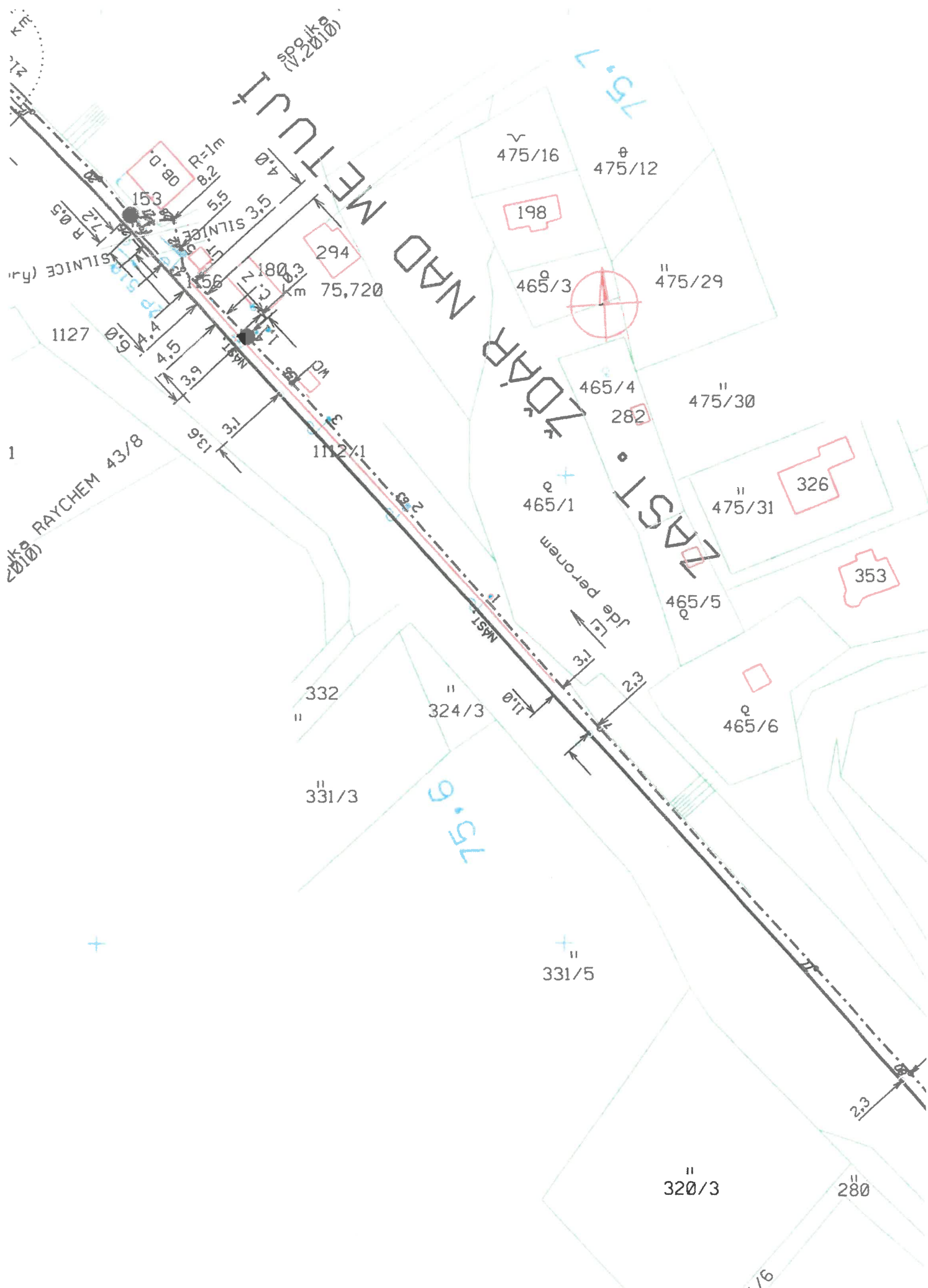
74.9

711

km 74,842







75.8

Spokane RAYCHEM 43/8
(V.2010)

detail:

6.26
75.8

rez. 0.5m
2x RAYCHEL
1.2009

přejezd (závory)
km 75,741

1127

331/1

CHEM 43/8

1112 ✓

OWN

76.1

76.0

2.3

109/1

km 75.951

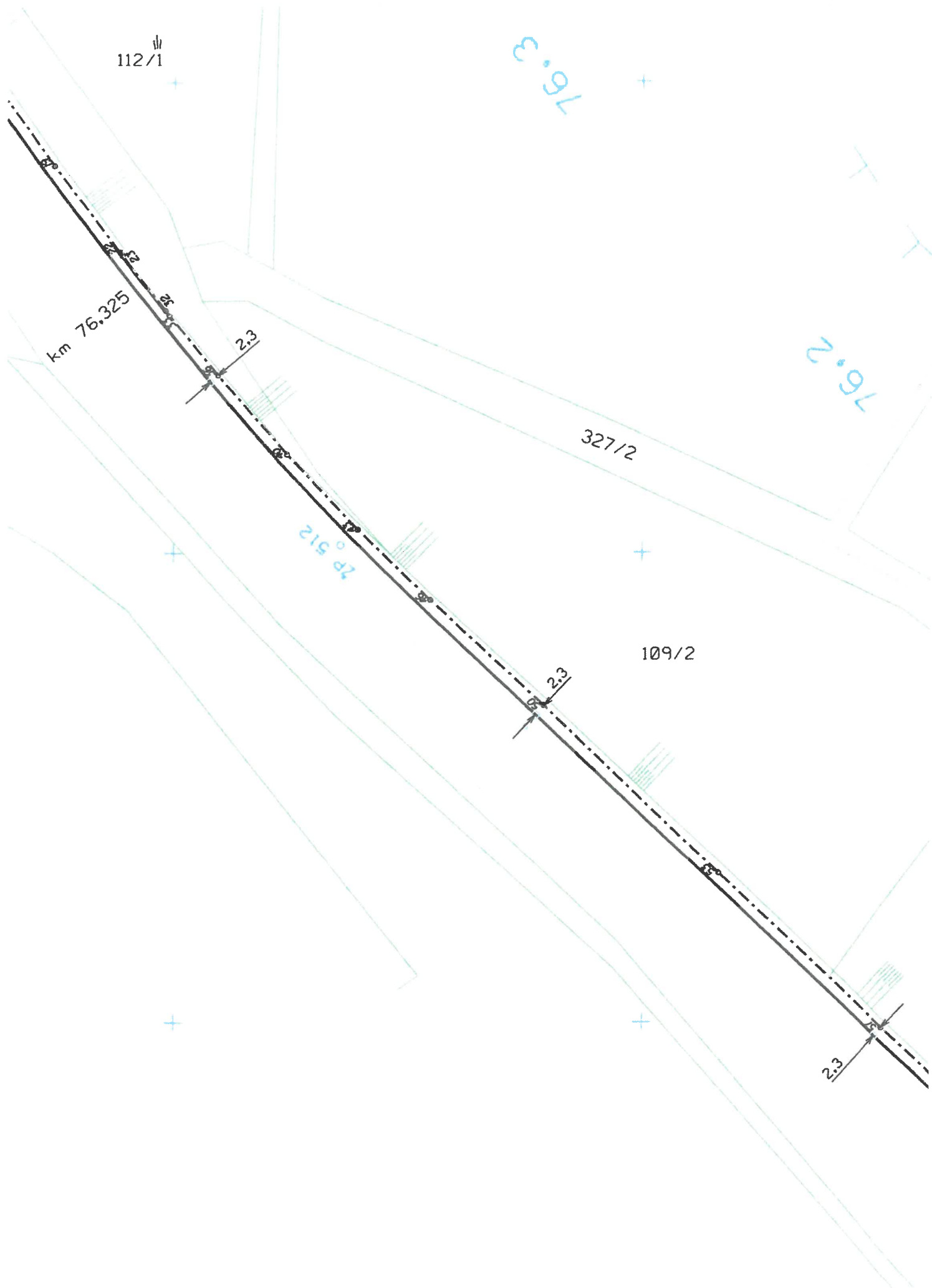
352/1

158/2

431/1 "

431/2

1019/3



118/1

76.5

115

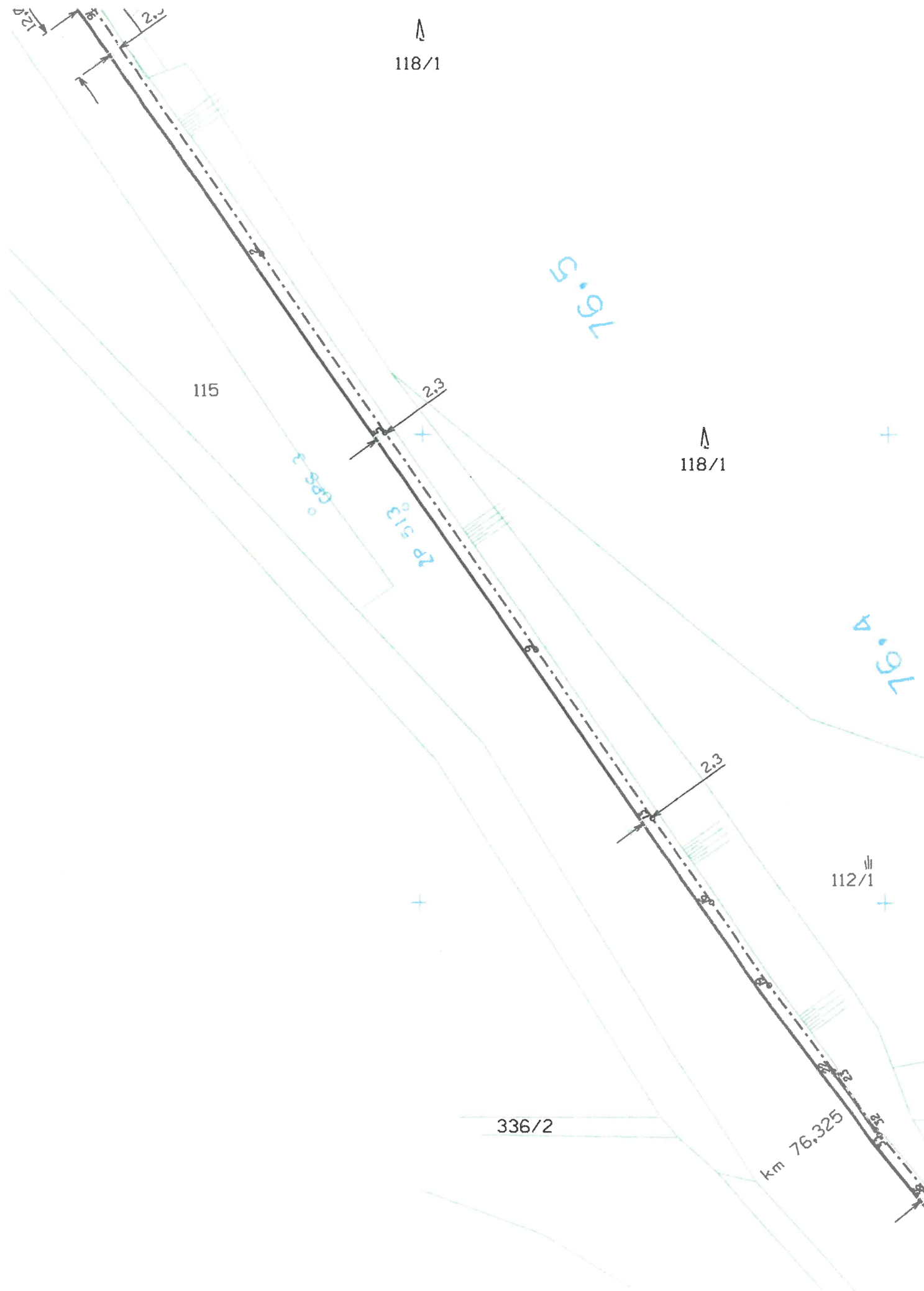
118/1

76.4

112/1

336/2

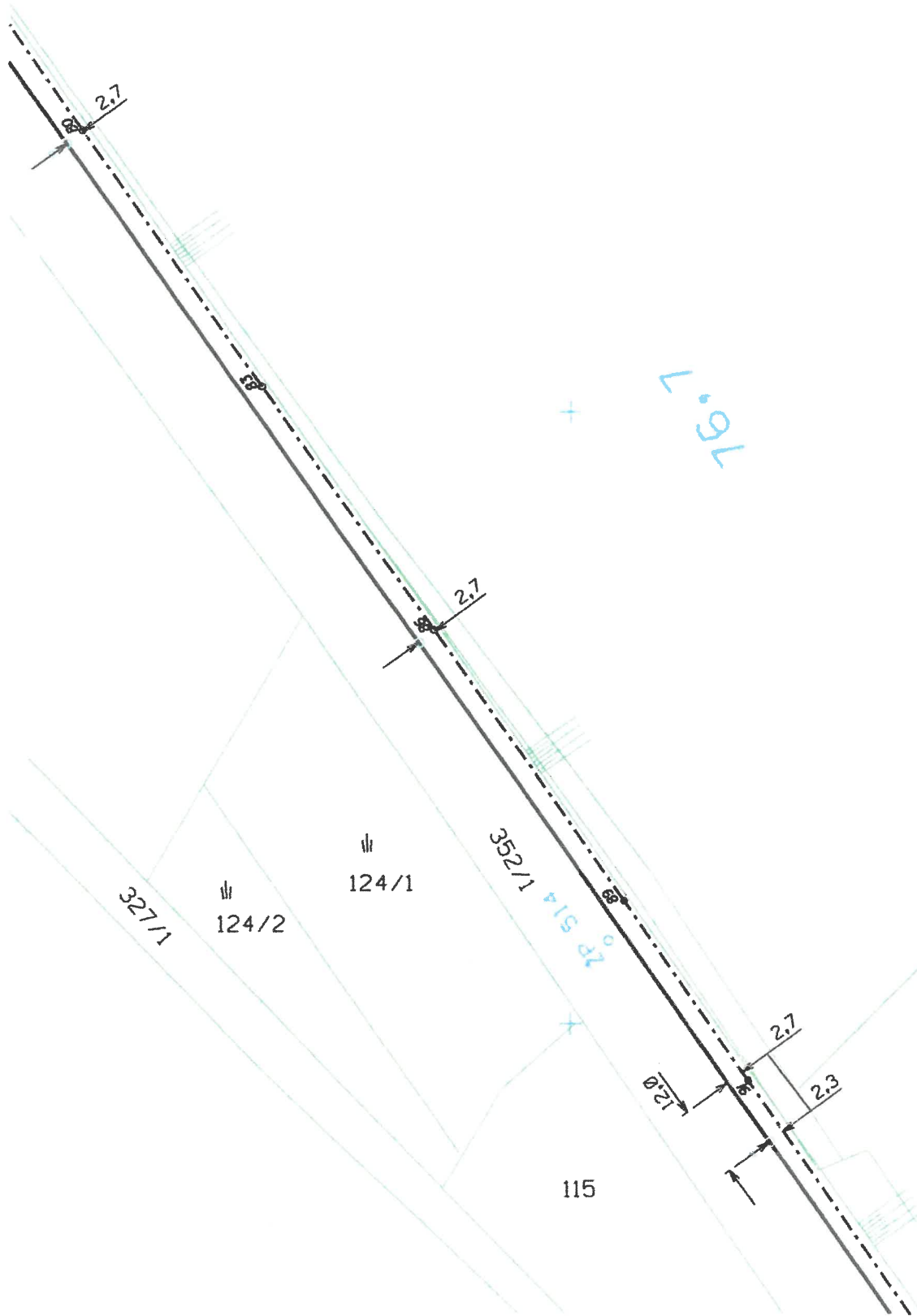
km 76.325



8.9.7


16.7

16.6

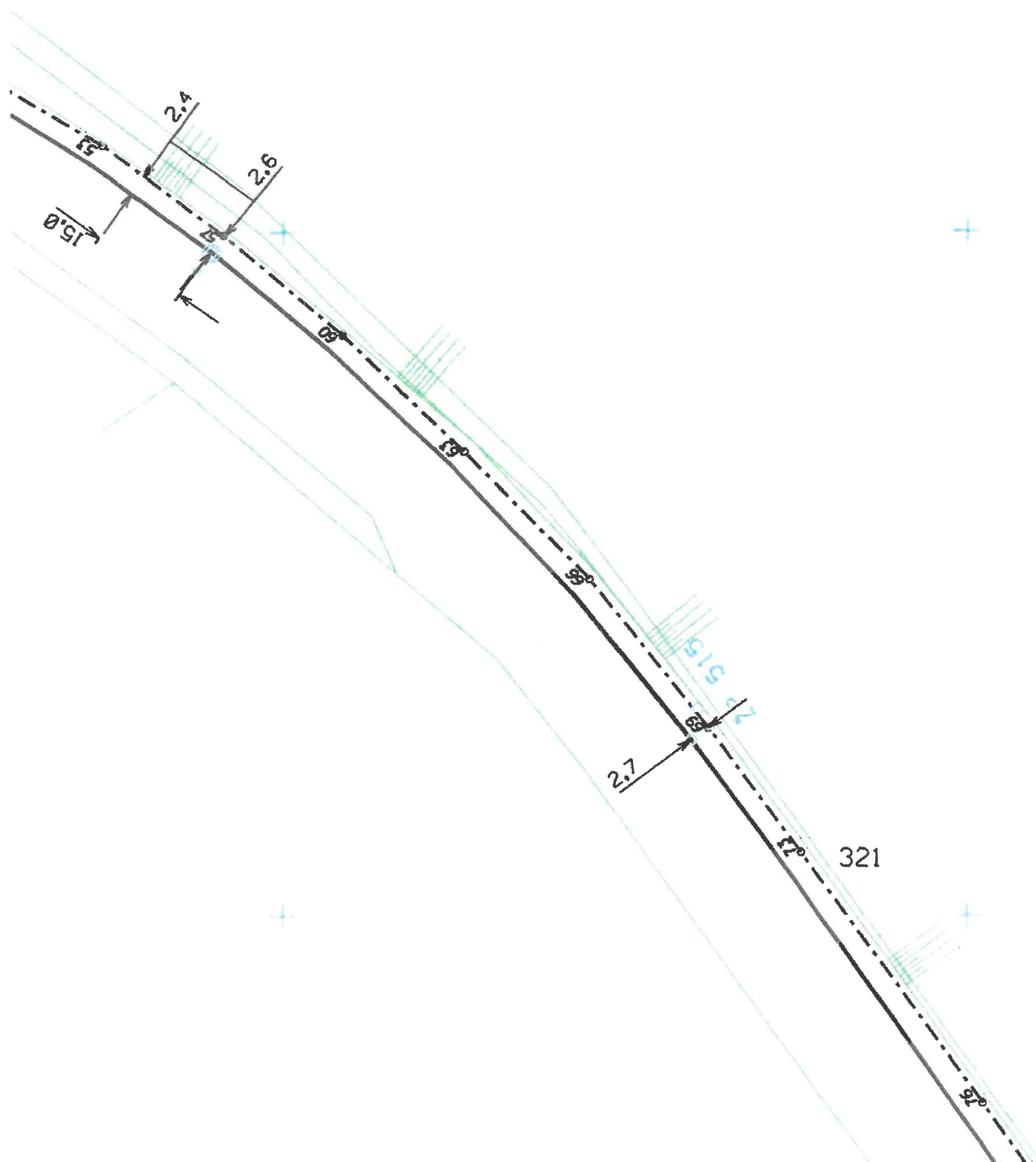


118/1


115

 ČD-Telematika TCEPKPFLEY 5XN0,8	Poručo č.								Police n.M. - Teplice n. Metují
	Opravo č.								L 46 B Měřítko 1:1000
	Plati od	VIII. 2012							

0.77

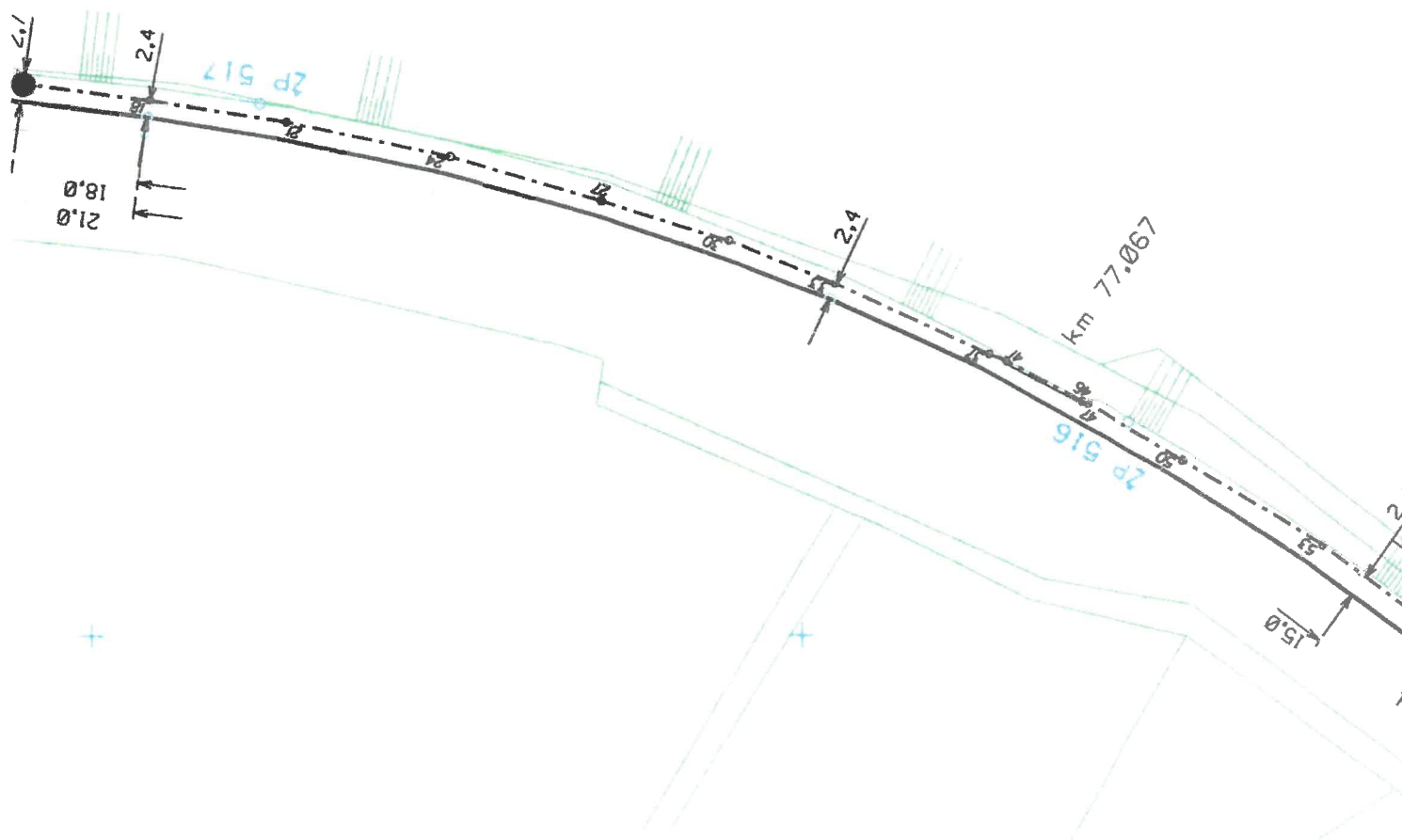


76.9

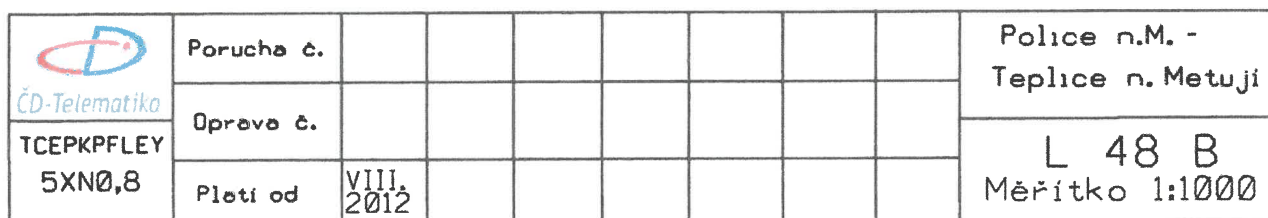
 ČD-Telematika TCEPKPFLEY 5XN0,8	Poručka č.									Police n.M. - Teplice n. Metují L 47 B Měřítko 1:1000
	Oprava č.									
	Plati od	VIII. 2012								

77.2

77.1



77.4



Váš dopis čj. _____

Adresát _____

Ze dne _____

PRODIN a.s.
Eva Mládková
K Vápence 2745
530 02 Pardubice

Naše čj. _____

123/2021

Datum _____

18. 1. 2021

Vyřizuje _____

Bc. Tereza Sporková
Regionální správa majetku Hradec Králové | TO
T 972 341 453, 725 687 090, E sporkovat@rsm.cd.cz

**Souhrnné stanovisko Českých drah, a.s. vydané Regionální správou majetku
Hradec Králové k projektové dokumentaci pro stavební řízení**

Stavba: Oprava trati v úseku Police nad M. – Teplice nad M.

Investor: Správa železnic, s.o. Dílžďená 1007/3, 110 00 Praha 1

Katastrální území: Bezděkov nad Metují

ČD, a.s. – Regionální správa majetku Hradec Králové **SOUHLASÍ** s provedením stavby dle předložené projektové dokumentace pro stavební řízení **za podmíněk:**

1. Před realizací stavby požadujeme uzavření nájemní smlouvy na pozemky určené pro dočasný zábor. Nájemní smlouva na dočasný zábor bude uzavřena po dobu realizace stavby. Minimální cena dočasného záboru je 5000,- Kč/bez DPH. Kontaktní osobou na uzavření této smlouvy je pan Ing. Stanislav Krtek, tel: 972 341 250, email: krtek@rsm.cd.cz.
2. Zahájení i ukončení stavby žádáme oznámit písemně na naši adresu uvedenou v záhlaví dopisu minimálně 7 dní předem.
3. K předání a převzetí staveniště na majetku ČD,a.s. požadujeme přizvat zástupce RSM Hradec Králové – místní správu (p. Ing. Dušan Pokorný, email: pokorny@rsm.cd.cz, mob: 727 873 699) se kterým bude projednán postup prací na pozemku v majetku ČD, a.s. a který písemně předá a po ukončení prací písemně potvrdí převzetí pozemku v našem majetku a správě. Protokol o zpětném převzetí bude podkladem pro udělení souhlasu k ukončení stavby.

IČ 70994226

DIČ CZ70994226

Zapsané v Obchodním rejstříku
Městského soudu v Praze,
oddíl B, vložka 8039

4. Požadujeme bezodkladně informovat ČD (mail: melzer@rsm.cd.cz) o osobě zhotovitele stavby SŽ, včetně kontaktní osoby (po uzavření smluvního vztahu mezi SŽ a zhotovitelem).
5. Akcí nesmí být nepříznivě ovlivněny nemovitosti v majetku ČD, a.s.. Nesmí být nepříznivě ovlivněna stabilita drážního tělesa. Za případné škody odpovídá a hradí je investor stavby.
6. Jelikož nově realizovaná stavba bude ve vlastnictví SŽ s.o., požadujeme, aby SŽ, s.o. provádělo údržbu tohoto majetku na své náklady.
7. Stavba musí být provedena dle platných ČSN, zákonů a předpisů, včetně zákona o dráhách č. 266/94 Sb. a souvisejících technických vyhlášek za dodržení bezpečnostních předpisů, požárních předpisů, včetně předpisu Op16.
8. Stavebník bude při stavebních pracích chránit zájmy a práva vlastníka nemovitostí. Zejména zajistí, aby během výstavby docházelo při stavební činnosti zhotovitelů k minimálnímu a se zástupci ČD, a.s. předem projednanému omezení cestující veřejnosti (klientů ČD,a.s.) ve vztahu k udržení kvality kultury cestování. Náklady s tím spojené zahrne do nákladů stavby. Staveniště musí být řádně zabezpečeno a označeno, nesmí dojít k ohrožení bezpečnosti osob a zvířat pohybujících se v blízkosti staveniště.
9. Zasažený pozemek ČD, a.s. bude po skončení akce uveden do původního stavu a uklizen, bude provedena plošná úprava terénu. Veškeré náklady a práce spojené s provedením stavby budou hrazeny žadatelem a provedeny odborně způsobilou firmou. Kontrola stavu ploch dotčených stavební činností z hlediska úklidu bude provedena zástupcem místní správy.
10. Po dokončení akce žádáme předložit na RSM Hradec Králové dokumentaci skutečného provedení stavby, která se dotýkájí majetku ČD, a.s..
11. Z hlediska požární ochrany je třeba dodržovat zákon č. 133/1985 Sb. o požární ochraně ve znění pozdějších předpisů a včetně odstupových vzdáleností v návaznosti na okolní objekty.
12. Likvidaci odpadu řešit v souladu s platnou legislativou, dle zákona č.185/2001 Sb. Nesmí dojít k ekologické zátěži majetku v naší správě. V případě potřeby kácení dřevin je nutné dle vyhlášky 189/2013 požádat o povolení příslušný úřad a o souhlas vlastníka pozemku RSM Hradec Králové, ČD, a.s., kontaktní osoba Ing. Petr Kylar, mobil: 723 715 482, email: kylar@rsm.cd.cz.
13. Umístění stavby na pozemcích ve vlastnictví ČD, a.s. je podmíněno souladem s návrhem úprav majetkových vztahů ÚMVŽST mezi ČD, a.s. a SŽ, s.o. V případě nesouladu rozsahu stavby s návrhem úprav majetkových vztahů ÚMVŽST mezi ČD, a.s. a SŽ, s.o. musí být postupováno dle Opatření č. 21/2016 ve znění změny č. 1 k 10.10.2016 Stavba musí být provedena dle platných ČSN, zákonů a předpisů, včetně zákona o dráhách č. 266/94 Sb. a souvisejících technických

IČ 70994226

DIČ CZ70994226

Zapsané v Obchodním rejstříku
Městského soudu v Praze,
oddíl B, vložka 8039

vyhlášek za dodržení bezpečnostních předpisů, požárních předpisů, včetně předpisu Op16.

Případné změny bude třeba s námi projednat. Při písemném styku v předmětné záležitosti uvádějte laskavě vždy číslo jednací tohoto vyjádření. Toto stanovisko má platnost 2 roky ode dne vydání.

Toto stanovisko nenahrazuje souhrnné ČD – Telematiky, a.s., která spravuje kabelové zařízení v ochranném pásmu dráhy.

Žádáme stavební úřad, aby podmínky tohoto vyjádření byly zahrnuty do správního rozhodnutí o provedení stavby, dále žádáme, aby všechna rozhodnutí stavebního úřadu týkající se této stavby byla zaslána na ČD, a.s. – RSM Hradec Králové, jako účastníku řízení.

S pozdravem,



 **Regionální správa majetku
Hradec Králové**
Riegrovo náměstí 914
500 02 Hradec Králové 14

Václav Fikr

ředitel Regionální správy majetku Hradec Králové

IČ 70994226

DIČ CZ70994226

Zapsané v Obchodním rejstříku
Městského soudu v Praze,
oddíl B, vložka 8039

Váš dopis čj. _____

Ze dne _____

31.7.2020

Naše čj. _____

1584/2020

Datum _____

27.8.2020

PRODIN a.s

Eva Mládková

Jiráskova 169

530 02 Pardubice

Vyřizuje _____

Bc. Tereza Sporková

Regionální správa majetku Hradec Králové | TO

T 972 341 453, 725 687 090

E sporkovat@rsm.cd.cz

Souhrnné stanovisko Českých drah, a.s. vydané Regionální správou majetku Hradec Králové k existenci inženýrských sítí

„Oprava trati v úseku Police nad M. - Teplice nad Metují“

Vážená paní,

České dráhy, a.s. Regionální správa majetku Hradec Králové sděluje, že v blízkosti zájmové lokality vyznačené na předložené situaci se **nevyskytují** inženýrské sítě v naší správě. Sítě související s výpravními budovami přešly pod správu SŽ s.o..

Toto stanovisko nenahrazuje souhrnné stanovisko ČD – Telematiky, a.s., která spravuje kabelové zařízení v ochranném pásmu dráhy.

S pozdravem



**Regionální správa majetku
Hradec Králové**
Riegrovo náměstí 914
500 02 Hradec Králové 14

Václav Fikr

ředitel Regionální správy majetku Hradec Králové

Název 1: Oprava trati v úseku Police nad M.-Teplice nad M.	
Název 2: Vyjádření k PD	
Druh: 5. Stavba dráhy - SDC	Stupeň stavby:: 3. Povolení a ohlášení staveb (§103 - 118)
Číslo jednací:	
Přijato: 30.11.2020	Termín: 11.12.2020
Stavebník: Správa tratí Hradec Králové	
Žadatel: PRODIN a.s.	
Traťový/definiční úsek:	
Lokalizace:	
Poznámky: 30.11.2020 Staňková Lenka, Ing.: Prosím o vyjádření k aktualizované projektové dokumentaci "Oprava trati v úseku Police nad M.-Teplice nad M.". Dokumentace je uložena I:\TRANSFER\PD Police n.M.- Teplice n.M., příp.odkaz ke stažení https://cloud.prodin.cz/s/TTzwzGRrozT8MZR Heslo: E2_PoliceTeplice PDPS k připomínkám 15.12.2020 Staňková Lenka, Ing.: Vloženo vyjádření projektanta k připomínkám Centra telematiky a diagnostiky a ČD-Telematiky.	
Informování:	

Vyjádření odborných správ:

200 SPS - Správa pozemních staveb

Souhlasím

Č.j.:

Nutno splnit podmínky.

Zahájení a ukončení stavby požadujeme oznámit minimálně 14 dní předem na provozní odd. pro oblast I, kontaktní osoba p. Žák, mob: 724 757 682.41 179, E: zakp@spravazeleznic.cz.

Podepsal Selimotič Nataša Bc. dne 11.12.2020

300 ST HK

Souhlasím

Č.j.:

Podepsal Staňková Lenka, Ing. dne 08.12.2020

400 SSZT HK

Souhlasím

Č.j.:

Nutno splnit podmínky.

Veškeré úpravy sdělovacího a zabezpečovacího zařízení požadujeme provést dle schválené dokumentace odborně způsobilým zhotovitelem s předáním protokolů o nastavení.

Oprava trati musí být v koordinována s plánovanou opravnou prací SSZT "Oprava SZZ v ŽST Police nad Metují".

Před ukončením jednotlivých etap výluky musí být ovládací úseky PZS volné (tj. bez železničních vozidel) a odpovědnému zaměstnanci SSZT Hradec Králové musí být poskytnut dostatečný časový prostor (min. 1 hodina) pro přezkoušení a obnovení činnosti ZZ do ukončení výluky.

Podepsal Vašata Josef, Ing. dne 01.12.2020

500 SEE

Souhlasím

Č.j.:

Podepsal Täuber Adolf, Ing. dne 08.12.2020

600 SMT

Souhlasím

Č.j.:

na Transferu jsem nenašel u SO 21-03 P km 75,484 výkres - Nový stav

Podepsal Bureš Zbyněk Ing. dne 02.12.2020

Centrum telematiky a diagnostiky

Souhlasím

Č.j.:

Nutno splnit podmínky.

Při realizaci akce Oprava trati v úseku Police nad M.-Teplice nad M., dojde ke styku s telekomunikačním vedením (TK 5xn) v majetku Správy železnic, státní organizace, které je chráněno ochranným pásmem dle § 102 zákona č. 127/2005 Sb. o elektronických komunikacích, viz vyjádření ČD Telematika č. j. 09599/2020-O ze dne 2. 12. 2020.

Požadujeme před započítáním stavby objednat u ČD Telematika vytýčení tohoto kabelu a v případě, že by stavbou došlo k přiblížení k jeho trase, je nutné projednat způsob jeho ochrany s majitelem tj.

Správa železnic, státní organizace, Centrum telematiky a diagnostiky Praha dle platných

Všeobecných podmínek pro kabely Správy železnic, státní organizace.

V předložené dokumentaci, v kapitole 6.1 Kabelová trasa mimo mostní objekty, je řešeno vedení kabelové trasy v částech mezistaničního úseku ve skalním zářezu. Je navržena kompletní demontáž stávající kabelové trasy umístěné na skalním masivu, který bude v rámci stavby sanován. Následně je navrženo uložení stávajících kabelů do nové HDPE trubky a pomocí kotev a spojek zpětná instalace na skalní masiv. Preferujeme (ve smyslu opatření Ř O14 č.j. 27150/2017 - SŽDC - O14 ze dne 27.6.20217) uložení stávajících kabelů do neděrovaných ocelových žlabů s min. tloušťkou plechu 1,5 mm s povrchovou úpravou žárovým zinkováním. Víka žlabů musí být zajištěna proti neoprávněnému vniknutí nerezovými páskami a nýtováním.

V místech, kde bude stávající traťový kabel, stranově překládán, musí být nová trasa geodeticky zaměřena a musí být provedena oprava kabelové knihy. Pokud bude definitivní trasa umístěna jinak než původní a po cizích pozemcích, je nutné vyřešit rovněž věcné břemeno.

Pokládku nového TK a 2x HDPE v úseku výkopových prací nemá smysl řešit, protože se jedná o krátké nespojitě úseky (viz vyjádření projektanta v přílohách).

Při splnění těchto podmínek se stavbou souhlasíme.

Toto vyjádření má platnost dva roky ode dne vydání.

Podepsal Sládek Jirí dne 15.12.2020

ČD Telematika Pardubice

Souhlasím

Č.j.:

Nutno splnit podmínky.

+ 2x příloha

Podepsal Rejmont Pavel dne 02.12.2020

Název 1: Oprava trati v úseku Police nad. M. - Teplice nad M.	
Název 2: Vyjádření k sítím	
Druh: 5. Stavba dráhy - SDC	Stupeň stavby:: 0. nespecifikováno
Číslo jednací:	
Přijato: 31.07.2020	Termín: 14.08.2020
Stavebník: Správa tratí Hradec Králové	
Žadatel: PRODIN a.s.	
Tratový/definiční úsek: 156118 - Police n/Metují - Česká Metuje, km 73.079 - 78.539 156120 - Česká Metuje - Teplice n/Metují, km 78.572 - 81.929 1561J1 - nz. Česká Metuje, km 78.539 - 78.572	
Lokalizace:	
Poznámky: 03.08.2020 Staňková Lenka, Ing.: Žádám o vyjádření k existenci sítí, příp. jiného zařízení ve vaší správě, v zájmovém území dotčeném stavbou „Oprava trati v úseku Police nad M.- Teplice nad M.“ (zájmové území km 73,079 - 81,580, viz. přílohy).	
Informování:	

Vyřádění odborných správ:

200 SPS - Správa pozemních staveb

Souhlasím

Č.j.:

Nutno splnit podmínky.

V zájmovém území se nacházejí sítě v naší správě - viz příloha/informativní zakres sítí/.

Přesnou polohu sítí sdělí p. Žák, 606 847 335.

Objekty v Žďáru n. M., st.domku č.46 a zast. jsou bez vody - odpojeny.

+ 3x příloha

Podepsal Selimotič Nataša Bc. dne 13.08.2020

300 ST HK

Souhlasím

Č.j.:

Správa tratí HK nemá v území dotčeném stavbou podzemní sítě.

Podepsal Staňková Lenka, Ing. dne 11.08.2020

400 SSZT HK

Souhlasím

Č.j.:

Nutno splnit podmínky.

V zájmovém území se nachází zařízení a kabelové sítě SSZT Hradec Králové. Jedná se o SZZ Police n/M, PZS v km 75,741, nz. Česká Metuje, SZZ Teplice n/M. Zákses sítí v přílohách. Přesnou polohu kabelů je nutné určit vytyčením. Vytyčení a podmínky ohledně ochrany kabelů zajistí p. Josef Kobr, VM okrese Náchod, tel. 724 564 837. Platí Všeobecné podmínky.

+ 3x příloha

Podepsal Červený Jindřich dne 13.08.2020

500 SEE

Souhlasím

Č.j.:

Nutno splnit podmínky.

V zájmovém prostoru se nachází podzemní kabelové sítě a zařízení ve správě SEE. Před zahájením prací je nutné kabelové trasy vytyčit a domluvit způsob zajištění ochrany kabelů před poškozením.

Vytyčení kabelové trasy na objednávku zajistí a podmínky pro zajištění ochrany kabelů před poškozením sdělí p. Tomáš Podolník, tel.: 724 757 680.

Podepsal Krtička Jiří Ing. dne 31.08.2020

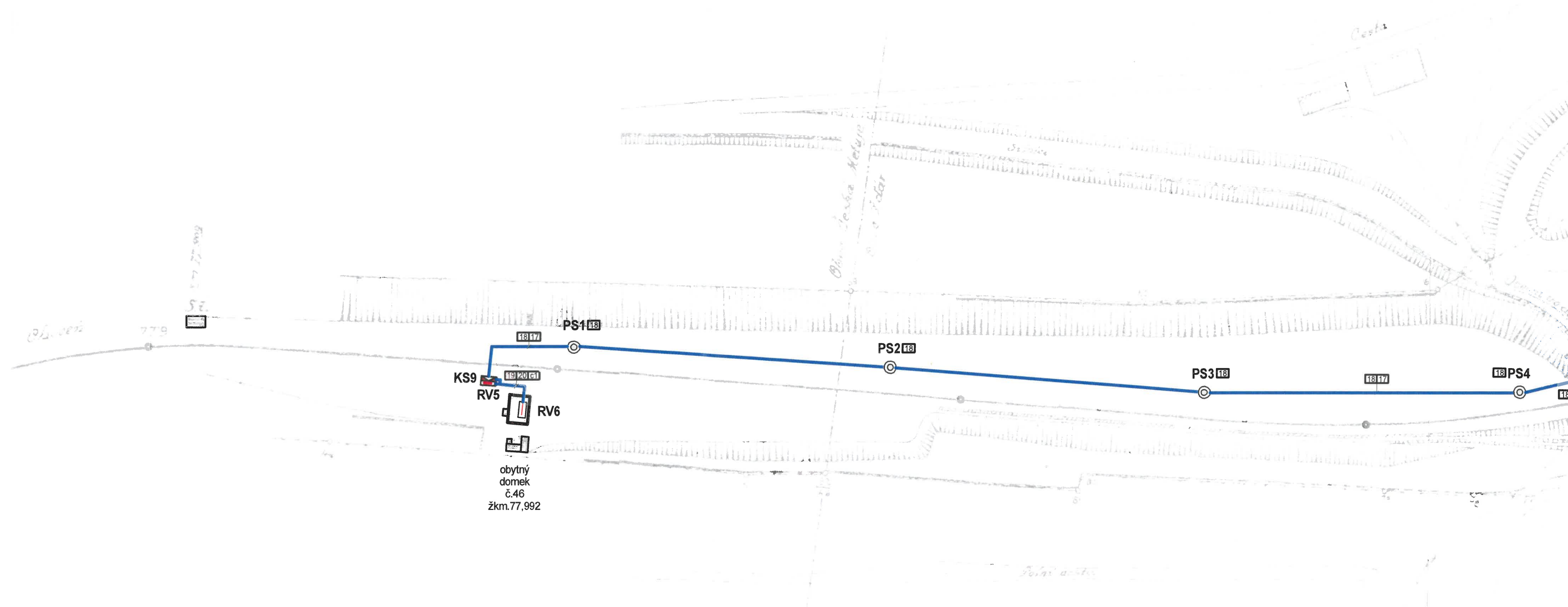
600 SMT

Souhlasím

Č.j.:

V dotčeném zájmovém území se nachází tyto objekty ve správě mostů a tunelů. M-73,330 (stavební stav hodnocen 3/2, plánovaná oprava v roce 2020), M-73,761, M-73,812, M-74,196, M-74,356, M-74,526, M-74,842, P-74,958, P-75,277, P-75,484, M-75,951 (stavební stav hodnocen 2/2, plánovaná oprava v roce 2020), M-76,325, P-77,005, M-77,067, M-78,262, P-78,537, M-79,192, P-79,228, M-79,266, P-79,549, M-79,880, P-80,063, M-80,110, P-80,518, P-80,833, M-81,360.

Podepsal Bureš Zbyněk Ing. dne 07.08.2020



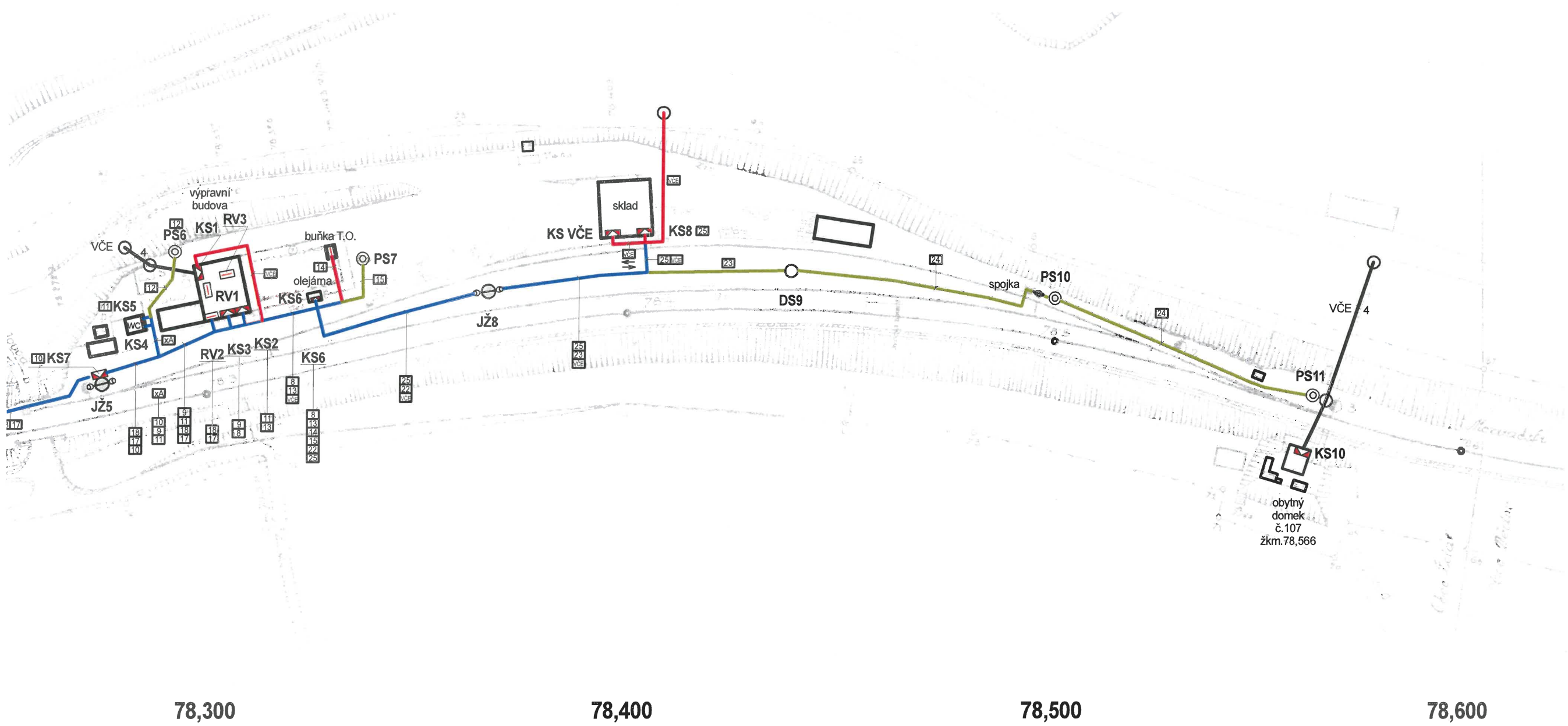
77,900

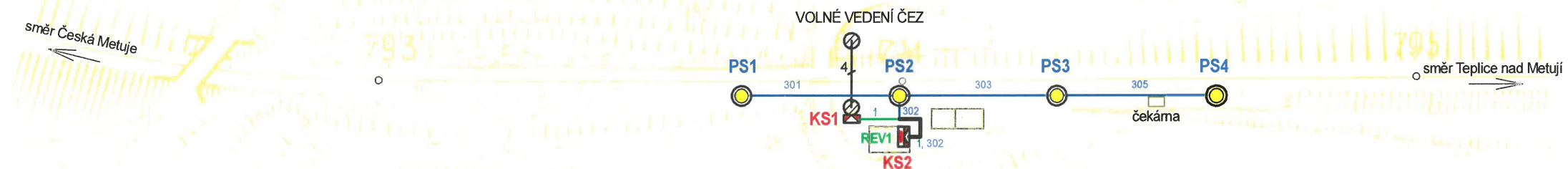
78,000

78,100

78,200

žst Česká Metuje
Polohové schéma kabelových rozvodů
01-11-28 Archiv: Autosketch /.../ Cesmetuj / pp . SKF





79,300

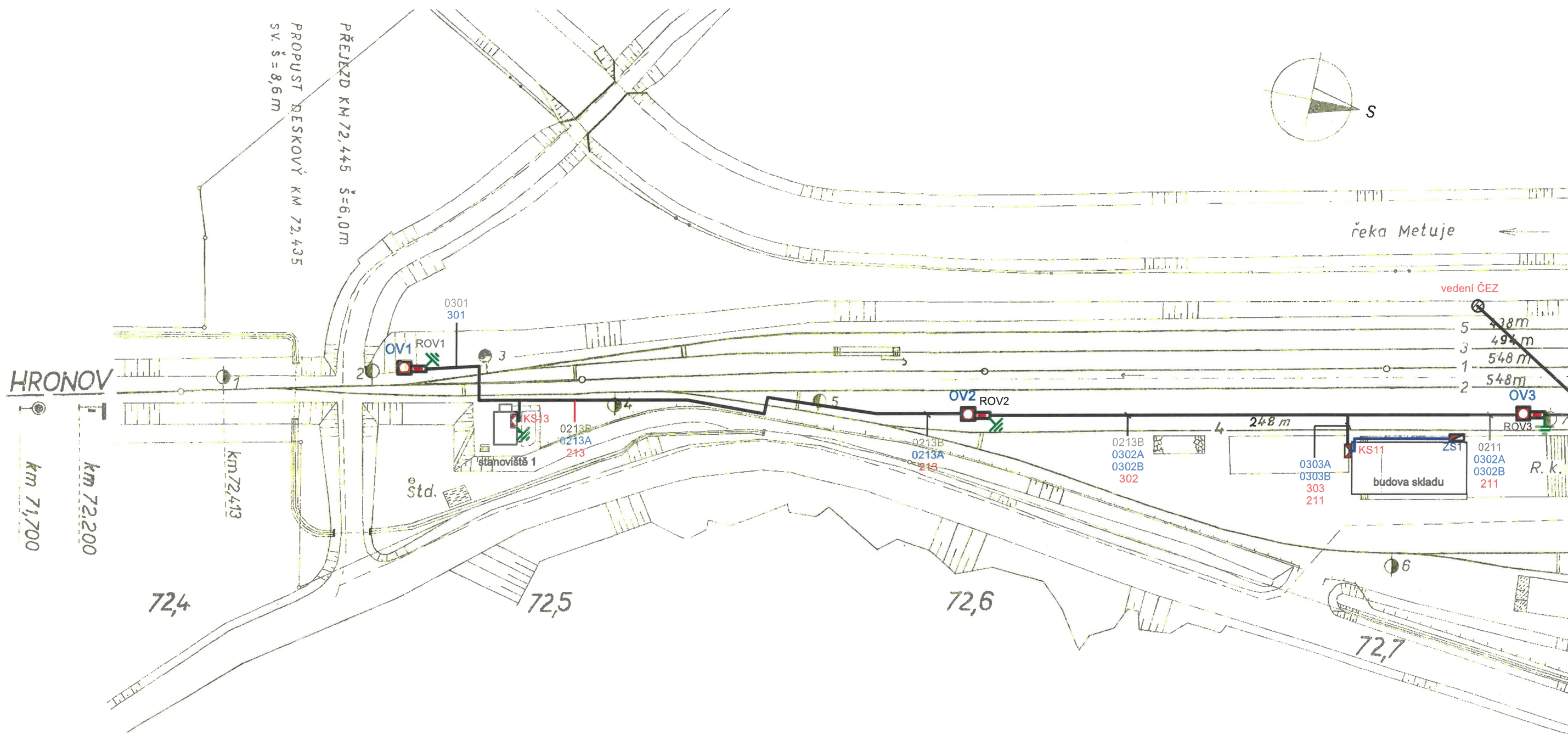
79,400

79,500

Zastávka DĚDOV

Polohový plán kabelového vedení

2007-08-25 Archiv: Autosketch / */ D-Náchod / Dedov / pp . SKF



Žst. POLICE n. METUJÍ

k.ú. PETROVICE
k.ú. BEZDĚKOV n. MET.

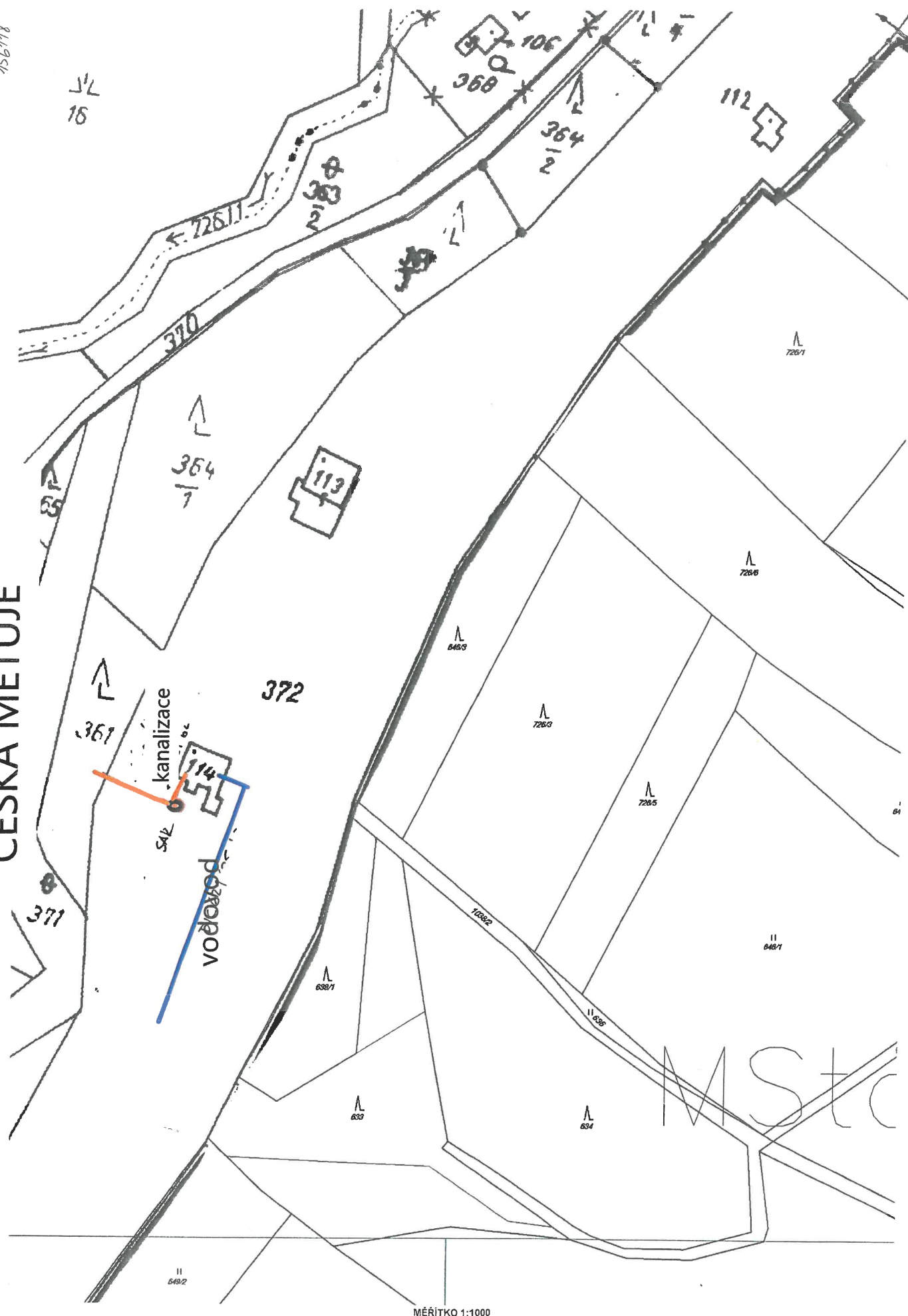
ČESKÁ MET

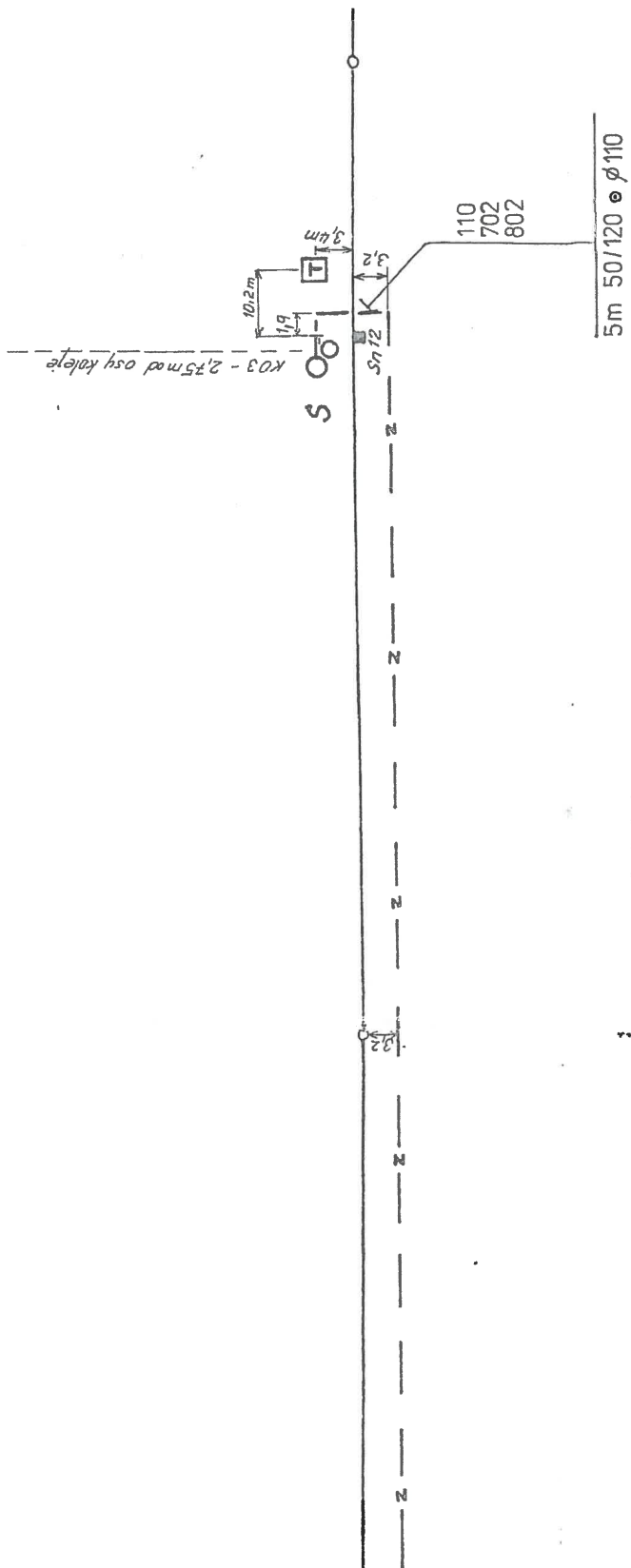
Polohový plán kabelového vedení

2007-07-25 Archiv: Autosketch / */ D-Náchod / Police / pp . SKF

621 625
156 118

ČESKÁ METUJE





73,2

73,3

NAVRHL:	ING. KEMPINÝ			S.R.O.
KONTROLOVAL:	ING. DOLEČEK			
KRESLIL, PSAL:	ČERMÁKOVÁ			
ČO DDC, SÍŤ BA STANIČNÍHO ZABEZPEČOVACÍHO ZAŘÍZENÍ V ŽST. POLICE NAD METUJÍ				DATUM: 12/98
PS 01 ELEKTRONICKÉ STAVĚDLO				FORMÁT: 9A4
POKLÁDKOVÝ PLÁN KABELŮ M 1 : 500				ÚČEL: PROJEKT
				ČÍSLO VÝKRESU: 7

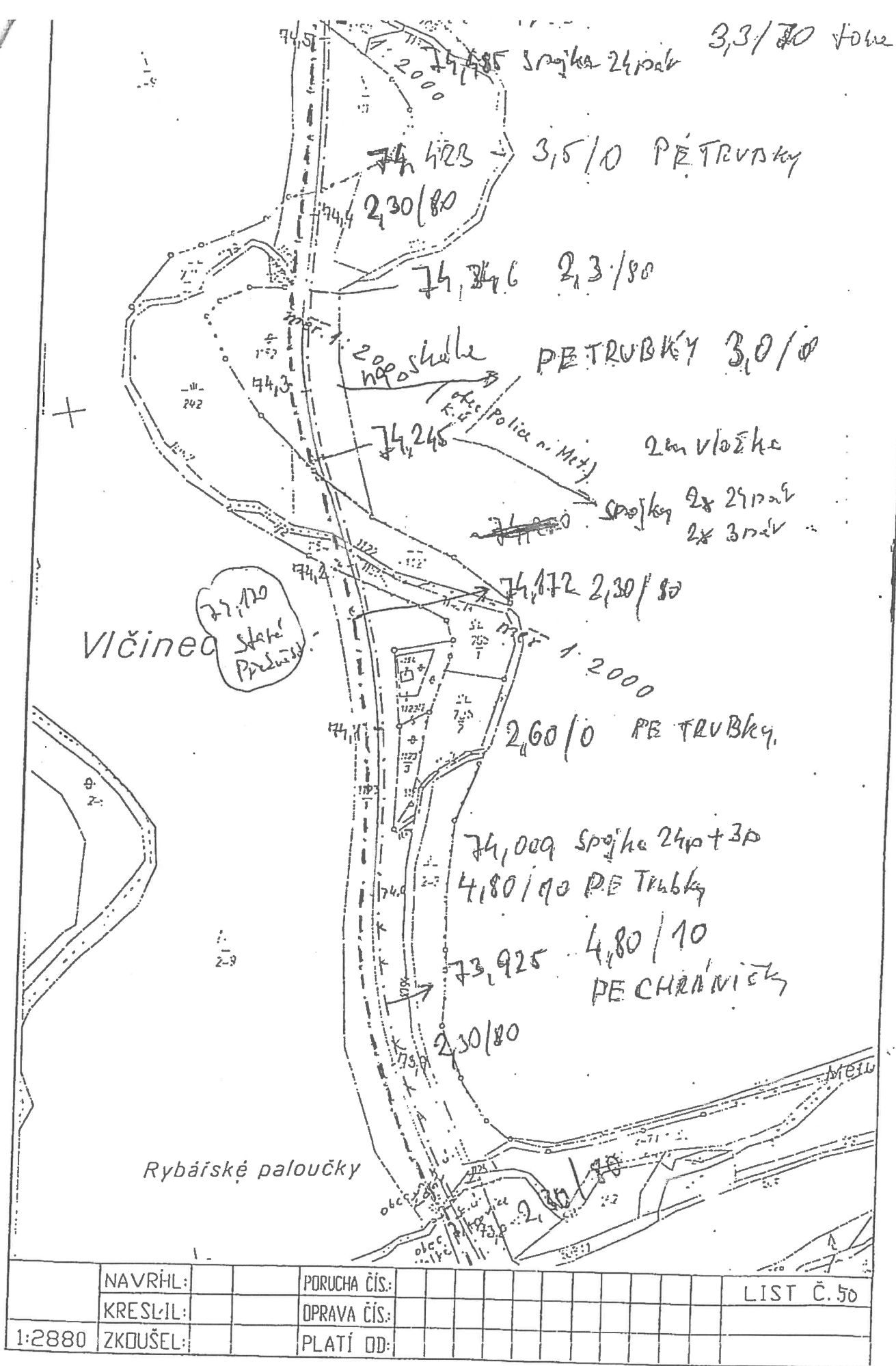
[illegible]

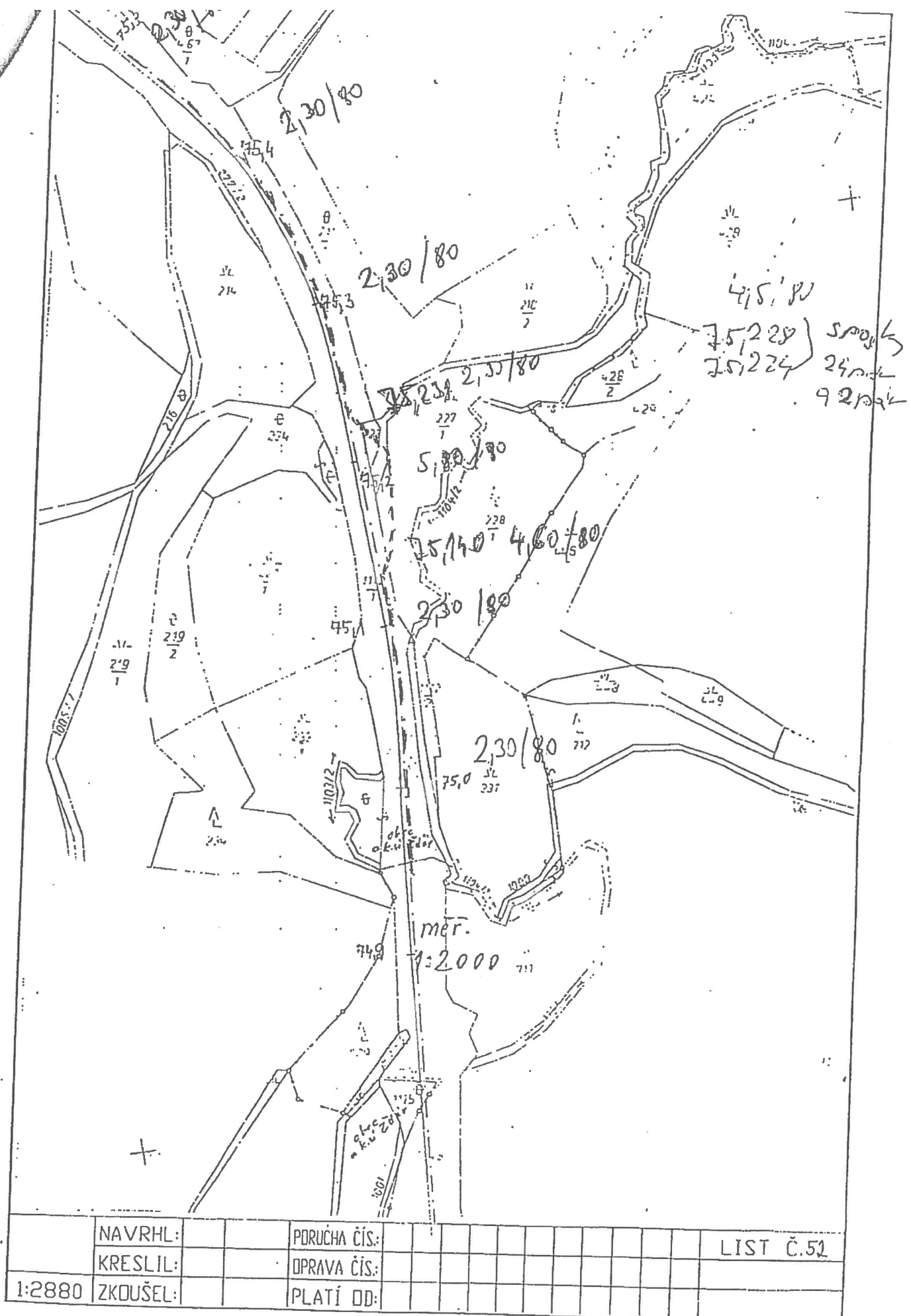
PORUCHA čis:

OPRAVA ČÍS.:

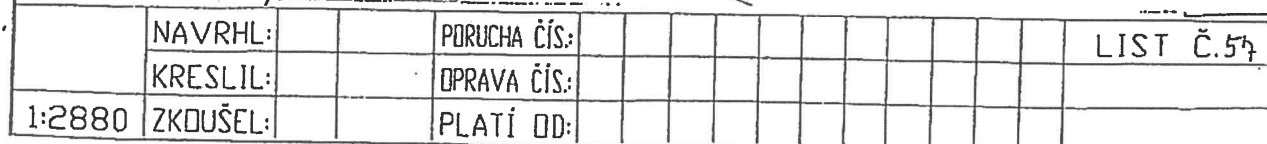
PLATI OD:

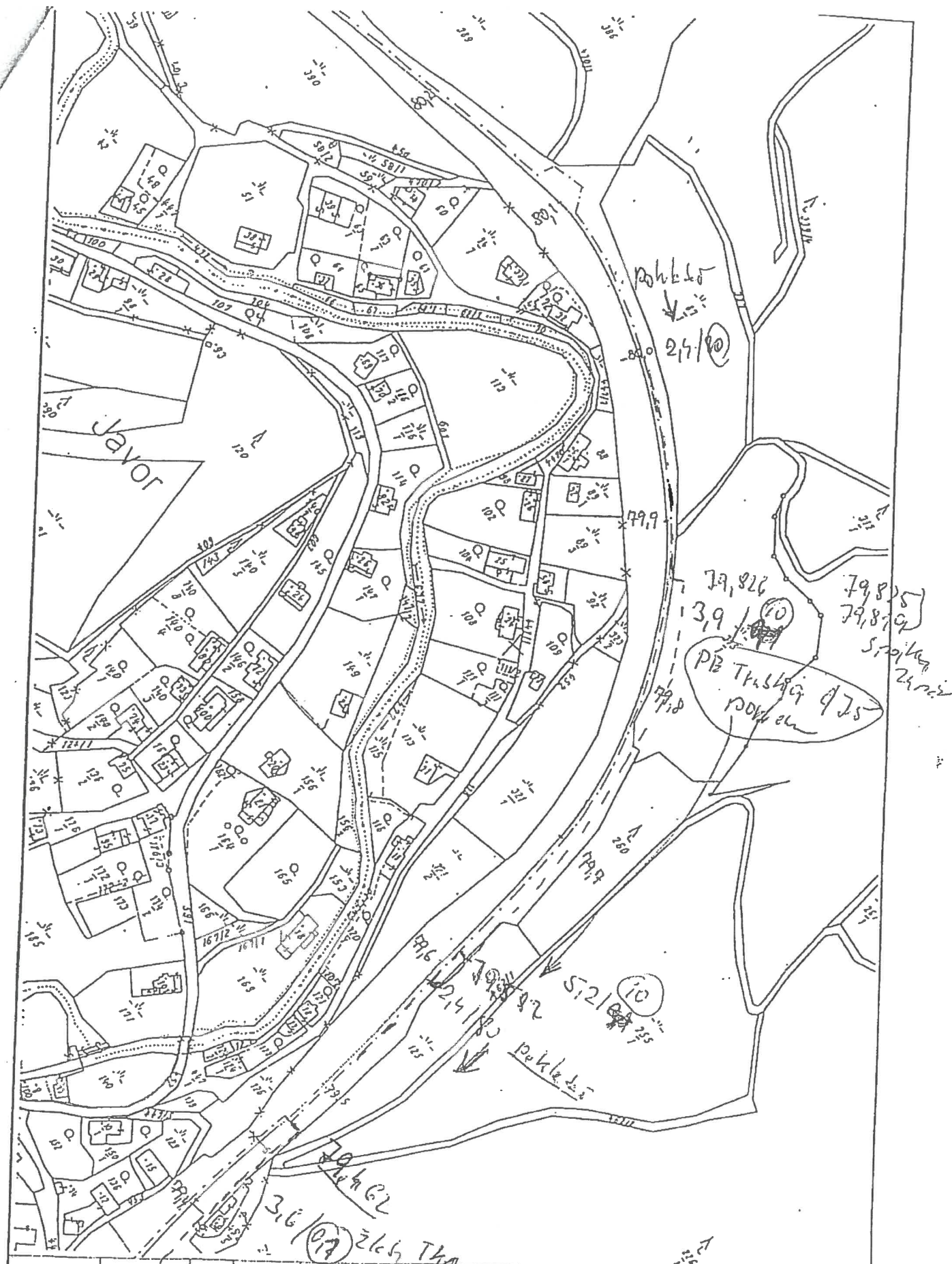
LIST Č.49



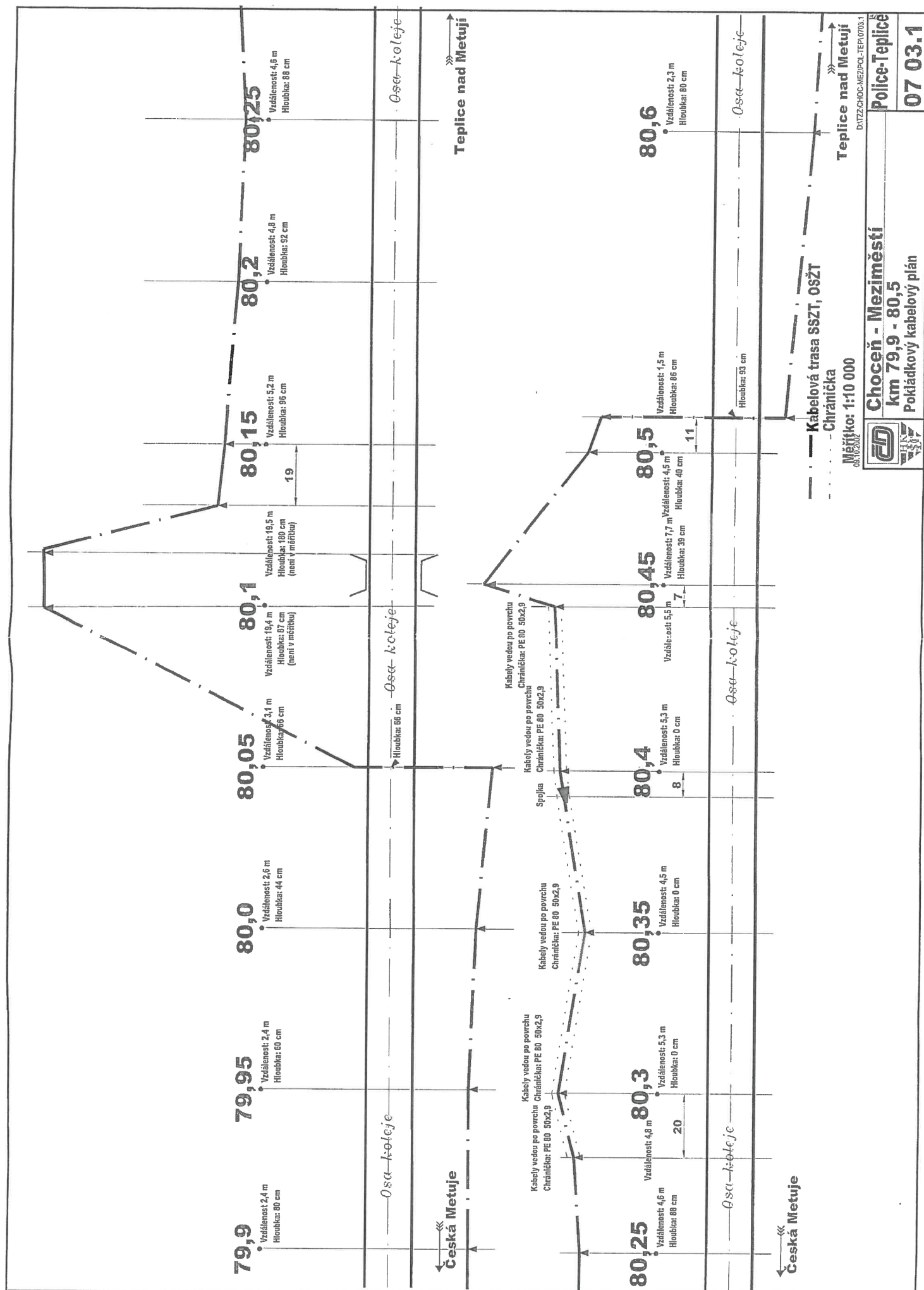


[illegible][illegible]

[illegible]

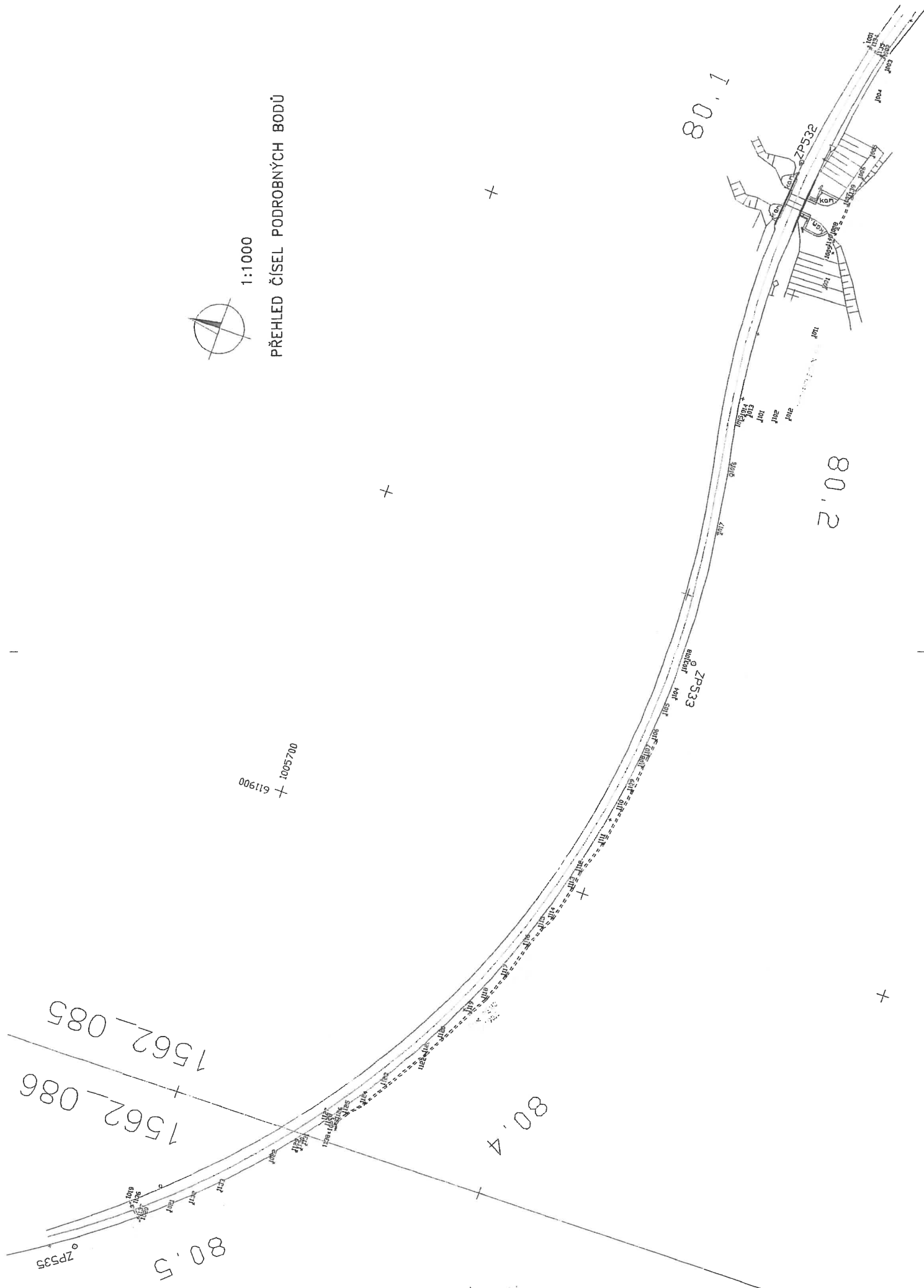


1:2880	NAVRHL:		PORUCHA ČÍS:						LIST Č. 59
	KRESLIL:		OPRAVA ČÍS:						
	ZKOUŠEL:		PLATÍ OD:						

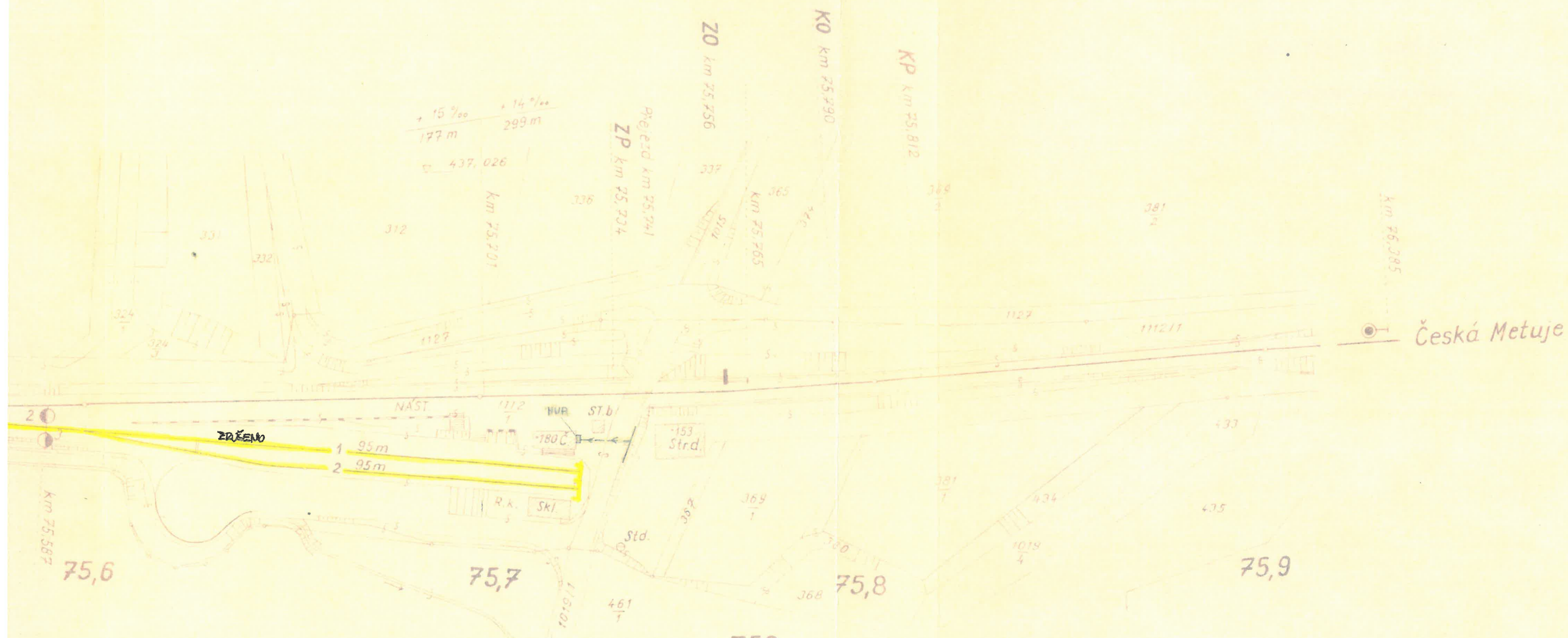




PŘEHLED ČÍSEL PODROBNÝCH BODŮ



ZN. ŽDÁR n. METUJÍ



$r = 750 \text{ m}$

$\alpha = 4^\circ 20' 32''$; $v = 80 \text{ km/hod.}$; $p_s = 46 \text{ mm}$;
 $n = 6 \text{ v}$; $L = 22 \text{ m}$; $m = 0,027 \text{ m}$; $t = 39,431 \text{ m}$;
 $d_0 = 78,840 \text{ m}$; $L_0 = 22,003 \text{ m}$.

2/4/20 2000

Všeobecné podmínky pro činnosti v okolí zabezpečovacích a sdělovacích kabelů ve správě SSZT Hradec Králové

V zájmovém území předpokládaných prací se nacházejí podzemní zabezpečovací a sdělovací kabely a zabezpečovací zařízení ve správě Správy železnic, státní organizace, OŘ Hradec Králové, Správy sdělovací a zabezpečovací techniky Hradec Králové (dále jen SSZT HK).

Prováděnými pracemi nesmí být poškozovány stávající části venkovního zabezpečovacího a sdělovacího zařízení. Před zahájením prací požádá zhotovitel o vytyčení kabelových tras nacházejících se v místě zamýšlených prací. Vytyčené kabelové trasy jsou chráněny ochranným pásmem ve smyslu zákona 151/2000 Sb. § 92. Vytyčení tras bude provedeno na všech místech požadovaných zhotovitelem. S tímto vytyčením bude zhotoviteli předán „Zápis o vytyčení“. Zástupce zhotovitele si provede označení vytyčené trasy kolíky, ne pouze barvou. Zhotovitel prokazatelně seznámí pracovníky provádějící zemní práce s vytyčenou trasou kabelů a s podmínkami práce v jeho blízkosti. Zahájení zemních prací bude oznámeno pověřenému zástupci SSZT Hradec Králové, jenž koná dozor nad stavbou. Pokud se v trase nachází pomocná zařízení (kabelový objekt, kabelový rozvaděč, apod.), která jsou součástí kabelů, nesmí s ním být bez vědomí SSZT Hradec Králové jakkoliv manipulováno. SSZT upozorňuje, že při práci v blízkosti kabelu je nutno dodržet platné právní předpisy zejména pak zákon o drahách č. 266/1994 Sb. a ustanovení norem ČSN 73 6005 a ČSN 73 6133. Veškeré zemní práce probíhající blíže než 1 m od kabelu budou prováděny ručně. Zhotovitel musí dodržovat nad kabelovou trasou zákaz přejíždění těžkými vozidly a jinou mechanizací, dokud nebude provedena ochrana kabelů proti mechanickému poškození. Nad kabelovou trasou musí dodržovat zákaz skládek a budování zařízení, která by znemožňovala přístup ke kabelům. Bez souhlasu SSZT nesnižovat ani nezvyšovat vrstvu zeminy (krytí) nad kabelem. Při křížení by měly být uloženy sdělovací kabely v zemi nebo v povrchových kabelovodech zpravidla pod elektrické kabely silové, ale nad všechny ostatní podzemní sítě. K ochraně podzemních sítí před mechanickým poškozením a ke snížení jiných nežádoucích ovlivnění, musí být při souběhu a křížení mezi kabely a ochrannými konstrukcemi dodrženy nejmenší dovolené vodorovné a svislé vzdálenosti podle ČSN 73 6005.

Po případném odkrytí kabelů musí zhotovitel výlukových prací kabely chránit proti prověšení nebo poškození nepovolanou osobou. Při odkrytí a při uložení kabelů do nové kabelové trasy před zakrytím (zaházením) kabelů musí objednatel přizvat zástupce SSZT Hradec Králové ke kontrole, zda není některý kabel viditelně poškozen. Pokud dojde k poškození kabelů při prováděných úpravách pláň, objednatel toto neprodleně ohlásí odpovědnému zástupci SSZT Hradec Králové.

Ing. Jindřich Červený

Přednosta SSZT HK